



RELACIÓN DE CENTROS HOSPITALARIOS, MÉDICOS PARTICULARES Y FARMACIAS

No.	CENTRO HOSP.	DIRECCION:	CAPACIDAD:	TEL/CEL:	RESPON:
1.	HOSPITAL GENERAL S.E.S.A.	Calle 51 no. 755 entre Av. Benito Juárez y calle 68	30 camas censables, 17 camas no censables, 49 médicos, 81 enfermeros, 1 quirófano, 7 ambulancias, 2 técnicos radiólogos, 1 laboratorio de análisis clínicos, 9 químicos y 1 planta de emergencia (50 kva), 1 cisterna de 60,000 lts.	983 834 00 92	Dir.: Dr. Gaspar Antonio Pereira Sánchez cel.: 983 114 4463 administrador: Lic. Alina Marisol Chuc Tuz cel.: 983 124 4243
2.	MODULO DE ATENCIÓN I. M. S. S.	Calle 61 # 791 entre calle 66 y 68	1 cama, 7 médicos, 1 auxiliar de enfermería, 1 ambulancia, 1 promotor de salud, 2 Rotoplas de 1,100 lts. y 1 planta de emergencia marca Evans portátil.	983 834 03 38	Dir.: Dr. José Esteban Flores Gómez cel.: 983 173 13 23 administrador: Lic. Cristóbal Joaquín Paz Padilla cel.: 998 130 3826
3.	MODULO DE ATENCIÓN I.S.S.S.T.E.	Av. Santiago Pacheco Cruz entre calle 68 y Av. Benito Juárez	3 camillas, 8 médicos, 8 enfermeras, 1 planta de emergencia eléctrica, 1 cisterna de 3000 lts.	983 834 05 86	Director: Dr. Raúl Corcuera Arce dom: andador palenque # 577 unidad FOVISSSTE cel.: 983 106 00 49 administrador: Lorenzo Uh Cupul cel.: 983 114 4779
4.	CENTRO DE SALUD URBANO "DR. FRANCISCO ARANA TUN"	Calle 50 por 61 col: Cecilio chi	1 cama, 6 médicos, 7 enfermeras, 2 dentistas, 3 de laboratorio		Director: Enf. Suemi Marbella Poot Tamayo cel.: 983 809 0711 responsable: Manuel Centellano Lorenzo cel.: 983 165 4860
5.	CENTRO DE SALUD URBANO "EMILIANO ZAPATA 2"	Calle 80 por 80-a y 99 col: Emiliano Zapata 2	1 cama, 5 médicos, 6 enfermeras, 1 dentista, 1 de laboratorio, 1 área de estación, 1 cisterna de 4,500 lts.		Encargada: Enf. Melina Barrera cel.: 983 124 7219
6.	CRUZ ROJA MEXICANA DELEGACIÓN FPE.	Av. Constituyentes entre c. 75 y 77 col: Jesús Mtnez Ross	1 medico, 8 técnicos en urgencias médicas (T.U.M.), 2 ambulancias de servicio, 1 ambulancia asistencial, 1 Rotoplas de 4,000 lts. y 1	983 26 71427	Responsable: Lic. Cesar Alberto Sobrino Chávez cel.: 983 112 7146



CARRILLO PTO.	planta de luz de 5,500 watts marca Evans (gasolina).
----------------------	--


CLÍNICAS PARTICULARES:

No.	CLINICA:	DIRECCION:	CAPACIDAD:	TEL/CEL:	RESPON:
7.	CENTRO DE DIAGNOSTICO "JESÚS"	Av. Benito Juárez #757 entre calle 67 y 63	2 camas, 4 médicos, 1 laboratorio de análisis clínicos, 1 quirófano, 3 cuartos de recuperación, 1 sala de espera, 1 farmacia, 1 medico radiólogo, 2 odontólogos, 1 técnico especialista en RX	983 834 0538 admin: Víctor Pech Baeza cel.: 983 184 51 68	Dr. Samuel López Arroyo direc: calle 48 s/n por 89
8.	CENTRO MEDICO "RYU"	Av. Benito Juárez esquina diagonal 101	6 médicos ,1 químico, 1 sala de espera, 5 camas de recuperación, 1 quirófano, 1 planta de emergencia general y 1 planta para el quirófano	983 186 3542 y/o 983 119 61 80	Dr. Noé Mares Corona direc: calle 53-a # 904 b INFONAVIT cel: 983 101 33 73
9.	CENTRO MEDICO "BIOS"	Calle 64 entre 67 y 69	Urgencias las 24 horas, 17 médicos, 2 químicos, 6 camas, 2 salas de espera, 4 camas de observación, 1 planta de emergencia, 1 cisterna de 20,000 lts y tanque elevado de 2,200 lts.		Dr. Joseph Adán Esquivel Briceño cel.: 983 177 9086

NOTA ALGUNOS DE LOS MÉDICOS ENLISTADOS EN LAS CLÍNICAS PARTICULARES Y CONSULTORIOS, LABORAN EN UN HORARIO DETERMINADO EN EL HOSPITAL GENERAL.

MÉDICOS PARTICULARES:

No.	DOCTOR:	DOMICILIO:	TEL/CELULAR:
1.	DRA. LIDIA NOHEMY TUN MOLINA	Consultorio: calle 68 #787 calle 69 y av. lázaro cárdenas Dom. particular: calle 62 entre 75 y 77 #850	983 834 0211
2.	DR. ENRIQUE TREJO MAULEON (MED. FAM; CIRUGÍA Y PEDIATRÍA)	calle 60 entre av. Santiago Pacheco cruz y 61 # 708	983 267 1509 Cel.: 983 733 95 81
3.	CONSULTORIO MEDICO "DR. SIMI"	Av. Lázaro Cárdenas esq. con Av. Benito Juárez	
4.	CONSULTORIO MEDICO "DR. SIMI"	Calle 67 por 68 col. Centro	



5.	CONSULTORIO MEDICO "DR. SIMI"	Av. Lázaro Cárdenas entre 52 y 56	998 155 2514
6.	CONSULTORIO MEDICO "DR SIMI"	Av. Benito Juárez entre 51 y 49	983 834 0021
7.	DR. ROBERTO PEREA FLORES "CLINIC Q.ROO"	Calle 57 por 84 Col. Francisco May	983 138 4719

RELACIÓN DE FARMACIAS

No.	FARMACIA:	DIRECCION:	RESPONSABLE:	TEL/CELULAR:
1.	SAN JUAN	Av. Benito Juárez por Av. Lázaro Cárdenas	Jaqueline Osorio Patrón	Cel.: 983 1771249
2.	YZA	Av. Benito Juárez s/n por 69 y Av. Lázaro Cárdenas	Paulina Chi Sulub	Cel.: 983 140 5761
3.	YZA MERCADO	Av. Lázaro Cárdenas entre calle 68 y 66	Martino Náhuat Náhuat	Tel.: 983 834 0651 Cel.: 983 838 6792
4.	BAZAR	Av. Lázaro Cárdenas No. 795 entre calle 68 y Av. Benito Juárez	Moisés Tuz Chi	983 267 1424 Cel.: 983 114 7962
5.	JESÚS	Av. Benito Juárez #753 entre 66 y 67	Dr. Samuel López Arroyo	983 834 05 38
6.	FARMAMAX	Calle 68 entre calle 73 y Av. Lázaro Cárdenas	Fredy Alonso Uc Pat	983 141 29 04
7.	DEL DESCUENTO UNIÓN	Av. Lázaro Cárdenas esq. Benito Juárez #799	C. Santa Amalia Pat Dzul	Tel.: 983 114 46 50 Cel.: 993 190 3486
8.	DEL DESCUENTO UNIÓN	Av. Benito Juárez esquina calle 57 s/n	Emmanuel Ramos Rodríguez	983 109 33 21 cel.: 984 167 87 67
9.	SIMILARES	Av. Lázaro Cárdenas entre Av. Benito Juárez #801	C. Alex Ake Moo	tel.: 983 834 1407 cel.: 983 700 9528
10.	SIMILARES	Av. Lázaro Cárdenas entre calle 52 y 56	C. Patricia Karina Hau Arana	cel.: 983 114 2143
11.	SIMILARES	Av. Benito Juárez por 51	Manuel Uh Dzib	Cel.: 983 112 6473
12.	SIMILARES	Calle 68 por 67	C. Karina Briceño Xool	cel.: 984 135 4622
13.	MAYA	Av. Benito Juárez entre 51 col. Juan Bautista Vega	C. Miguel Ángel Sosa Marfil	tel.: 983 267 11 00 983 834 10 64
14.	GUADALAJARA	Av. Benito Juárez entre 73 y Av. Lázaro Cárdenas	C. Mauro Iván Martínez Seba	Tel.: 983 688 0188
15.	CLINIC Q. ROO	Calle 57 por 84 Col. Francisco May	Dr. Roberto Perea Flores	Cel: 921 415 3592

ABASTECIMIENTO DE AGUA PURIFICADA

1. - COCA - COLA


UBICACIÓN: KM.3 CARRETERA MÉRIDA

TELÉFONO: 83 40271

CAPACIDAD: 6,630 BOTELLONES DE 20 LITROS

1800 CAJAS DE BOTELLAS DE 1 LITRO

200 CAJAS DE GALÓN (6 GALONES DE A 4 LTS.)



RESPONSABLE: 900 CAJAS DE BOTELLAS DE A ½ LITRO
C. JORGE SOTO CARRILLO TEL:983 4 02 71 Y 4 09 17 EXT. 105

2.- “JAQUELIN”

UBICACIÓN: AV. LÁZARO CÁRDENAS S/N ENTRE CALLE 68 Y 60
TELÉFONO: 83 40218 CASA
CAPACIDAD: 1000 BOTELLONES DE 20 LITROS
20 000 LITROS EN DEPÓSITO
PRODUCCIÓN: 1000 GARRAFONES DE 20 LITROS AL DÍA
RESPONSABLE: C. VÍCTOR HERRERA SERRANO

3.- “CLARA”

UBICACIÓN: CALLE 52 #786 ENTRE AV. LÁZARO CÁRDENAS Y 69
TELÉFONO: 83 40302 PLANTA 8340028 CASA
CAPACIDAD: 31680 LITROS POR DÍA
22,500 LITROS EN DEPÓSITO
1 CUARTO FRIO DE 40 TONELADAS
PRODUCCIÓN: 300 GALONES DE 20 LITROS AL DÍA
RESPONSABLE: C. CLARA CARDEÑA ROBERTOS
CEL: 983 114 27 40

4.- “AGUA BUENA VIDA”

UBICACIÓN: CALLE 55 ENTRE 54 Y 56
TELÉFONO: CEL. 983 106 92 19
CAPACIDAD: 500 BOTELLONES DE 20 LITROS
10 000 LITROS EN DEPÓSITO
PRODUCCIÓN: 350 GARRAFONES DE 20 LITROS AL DÍA
RESPONSABLE: C. RAÚL HUMBERTO KAU CANUL

5.- AGUA INMACULADA”

UBICACIÓN: CALLE 62 ENTRE AV. SANTIAGO PACHECO Y CALLE 57
TELEFONO: 9831024623
CAPACIDAD: 250 BOTELLONES DE 20 LITROS
PRODUCCION: 150 BOTELLONES DE 20 LITROS AL DIA
RESPONSABLE: LUIS ANTONIO MENDOZA SANTOS

SUMINISTRO DE AGUA POTABLE POR C.A.P.A.

☞ TANQUE ELEVADO:

1 FRACCIONAMIENTO FOVISSSTE (50,000 LITROS)

☞ POZOS DE CAPTACION:

1 CALLE 67 POR 72 Y AV. CONSTITUYENTES, COL. CENTRO (POZO DE CAPTACION PARA TODA LA CIUDAD)
1 COLONIA FOVISSSTE, POZO DE REBOMBEO

☞ POZOS:

1 POZO: CARRETERA A JOSÉ MA. MORELOS, A UN COSTADO DE LA EXDICONSA (C.A.P.A.)
3 POZOS: CARRETERA A CHETUMAL (C.A.P.A.)



- 1 POZO: AV. BENITO JUAREZ # 892 POR CALLE 81 COL. JESUS MTZ. ROSS. (SINDICATO DE TAXISTAS)
- 1 POZO: AV. LAZARO CÁRDENAS POR CALLE 72 (TEMPLO TESTIGOS DE JEHOVA)
- 1 POZO: AV. SANTIAGO PACHECO CRUZ ESQ. CALLE 60 (CBTIS #72)

CENTROS DE ACOPIO

1.- OFICINAS DEL D. I. F. MUNICIPAL:

DIRECCION: CALLE 68 POR 69 Y 67 DE LA COLONIA CENTRO

2.- SINDICATO DE TAXISTAS

DIRECCION: AV. BENITO JUÁREZ POR CALLE 81, COLONIA JESÚS MARTÍNEZ ROSS

3.- CRIM DEL AYUNTAMIENTO

DIRECCION: AV. BENITO JUÁREZ POR 77 COLONIA JESÚS MARTÍNEZ ROSS

ESTACIONES DE RADIODIFUSORAS

1. -) RADIO "CHAN SANTA CRUZ"

UBICACIÓN: KM. 1.5 CARRETERA A CANCÚN

TELÉFONO: 98383 4 0023

FRECUENCIA: 660 A.M.

SIGLAS: X. E. C. P. R.

POTENCIA: 30 000 W.

CORREO ELECTRÓNICO: chansantacruz@gmail.com.mx

RESPONSABLE: C. NOE YAH KU

2.-) RADIO "LA ESTRELLA MAYA QUE HABLA" Y "FM MAYA"

UBICACIÓN: KM. 2 CARRETERA A CHETUMAL

TELÉFONO: 983 124 37 00

FRECUENCIA: 100.5 F. M.

SIGLAS: X.E.C.P.Q. y X.H.R.T.O. FM

POTENCIA: 5 000 W. Y 50000W

RESPONSABLE: SEBASTIÁN UC YAM

CORREO ELECTRÓNICO: Sebastián_uc_yam@hotmail.com

CEL: 983 123 46 66

3.-) RADIO "LA VOZ DEL GRAN PUEBLO"

UBICACIÓN: CALLE 83 ENTRE AV. BENITO JUÁREZ Y CALLE 64

TELÉFONO: 983 834 11 01 CEL: 983 130 26 41 (centro de información)

FRECUENCIA: 1030 A.M. 104.5 FM

SIGLAS: X.H.N.K.A.

POTENCIA: 5 000 W.

RESPONSABLE: C. IRMA YOLANDA KAUIL TUZ

CORREO ELECTRÓNICO: lavozdelgranpueblo@hotmail.com

CEL: 983 112 00 34


4.-) RADIO - REPETIDORA (TURQUESA)

UBICACIÓN: KM. 2 CARRETERA A CANCÚN

FRECUENCIA: 99.7 F.M.

RESPONSABLE:

CEL:



SISTEMAS DE ENLACE

A) VÍA RADIO – COMUNICACIONES

1.-SINDICATO DE TAXISTAS "GRAL. FRANCISCO MAY"

RADIO-BASE: EQUIPO: RADIO VHF-FM **ALTURA:**36 MTS. (ANTENA)
COBERTURA: CHETUMAL, NOH-BEC Y TIHOSUCO
RADIO-MÓVILES: 200 COBERTURA: 40 KM. 6 RADIOS PORTÁTILES
DIRECCIÓN: AV. BENITO JUÁREZ # 892
TELÉFONO: 983 834 04 14 Y 83 4 04 24 (CASETA)
RESPONSABLES: PROF. MARIO DIDIER AGUILAR RAMÍREZ

2.-COMISIÓN NACIONAL DE EMERGENCIA Y RADIO AUXILIO A.C.

RADIO-BASE: RADIO VHF-FM **ALTURA:** 30 MTS. (ANTENA) COMPARTIDO CON BOMBEROS
RADIO-MÓVILES: 5 COBERTURA: 30 KM.
RADIOS PORTATILES: 20 RADIOS DE LOS SOCIOS ACTIVOS
DIRECCIÓN: CALLE 73 #628 ENTRE 52 Y 54 COL. LEONA VICARIO
RESPONSABLE: LIC. MARTIN JAVIER SAUCEDO AVILES
CEL: 983 80 9 44 00

3.- EJERCITO MEXICANO


BASE DE OPERACIONES

RADIO-BASE:
DIRECCIÓN: CARRETERA FEDERAL A MÉRIDA, YUCATÁN KM. 5

LOCALIDADES VULNERABLES A INCOMUNICACIÓN POR INUNDACIÓN

EN NUESTRO MUNICIPIO, SE CONSIDERA COMO ZONA DE RIESGO DE INCOMUNICACIÓN POR INUNDACIÓN VÍA TERRESTRE LAS RUTAS QUE COMPRENDEN CHUNHUHUB – VALLEHERMOSO Y NARANJAL PONIENTE HACIA X-HAZIL SUR; DERIVADO POR SUS CARACTERÍSTICAS GEOGRÁFICAS (CUENCAS HIDROLÓGICAS), ESCURRIMIENTOS O CORRIENTES DE AGUA O INUNDACIONES FLUVIALES, ASI MISMO LA COMUNIDAD DE CHUMPON CONTEMPLANDO LAS SIGUIENTES LOCALIDADES:

No.	POBLACION:	HABITANTES:
1.	RAMONAL 90 km	
2.	SANTA LUCIA 100 km.	
3.	PRESIDENTE JUÁREZ 110 km	
4.	NUEVO ISRAEL 120 km	
5.	NUEVA LORIA 93 km.	
6.	EMILIANO ZAPATA 120 km.	
7.	NARANJAL PONIENTE 98 km.	
8.	SANTA MARÍA PONIENTE 87 km	
9.	CHAN SANTA CRUZ 79 km.	
10.	MIXTEQUILLA 50 km.	
11.	CHANCAH DERREPENTE 45 km	
12.	KOPCHEN 40 km.	
13.	NOH-CAH 35 km.	



14.	SAN ANDRÉS 32 km.	
15.	X-CONHA 30 km.	
16.	CHUMPON 60 km	
17.	CHUN ON 62 KM	
18.	CHUN-YAH 78 km	
19.	SAN SILVERIO 85 KM	

NOTA: Las distancias son con respecto a la cabecera municipal.

INFRAESTRUCTURA

1.-SUB-ESTACIÓN DE GAS (L. P.)

NOMBRE COMERCIAL: "GAS Z DE CHETUMAL S.A. DE C.V"

CAPACIDAD: 77,593 LITROS (MÁXIMA)
50 000 LITROS COMO MÍNIMO Y SOLICITA RELLENO

CAPACIDAD PARA DAR SERVICIOS: 1 MES PROMEDIO

CILINDROS DE SERVICIOS A LA COMUNIDAD: 50 CILINDROS PROMEDIO (20, 30 Y 45 LITROS)

CARROS REPARTIDORES: 1 DE 3 TONELADAS Y 1 PIPA CON 5,800 LITROS DE CAPACIDAD

PERSONAL DE SERVICIO: 6 PERSONAS

UBICACIÓN: KM. 5 CARRETERA A MÉRIDA

RESPONSABLE: C. MANUEL DZUL

OFICINA: (CEL) 983 132 31 75

2.- SUB-ESTACIÓN DE GAS (L. P.)

NOMBRE COMERCIAL: "GAS IMPERIAL"

CAPACIDAD: 150,000 LITROS ALMACÉN DE LLENADO DE CILINDROS Y 4,913 LTS. EN EL ÁREA DE CARBURACIÓN SERVICIO A VEHÍCULOS

CAPACIDAD PARA DAR SERVICIOS: 1 MES PROMEDIO

CILINDROS DE SERVICIOS A LA COMUNIDAD: 120 CILINDROS DIARIOS (20, 30 Y 45 LITROS)

CARROS REPARTIDORES: 4 CAMIONETAS Y 3 AUTO TANQUES

PERSONAL DE SERVICIO: 13 CHOFERES, 3 OPERARIOS Y 2 EN EL DEPTO. TÉCNICO

UBICACIÓN: CARRETERA FELIPE CARRILLO-TULUM KM. 135+120

RESPONSABLE: LIC. PEDRO TEC MARIN

OFICINA: 983 83 4 00 98 CEL: 9831379384

3.-DEPOSITO DE PEMEX (ALMACENAMIENTO)

COMBUSTIBLES Y LUBRICANTES DEL CARIBE S.A. DE C.V.

REABASTECIMIENTO DE GASOLINERAS

CAPACIDAD: 243 000 LITROS DE GASOLINA MAGNA
81,000 LITROS DE GASOLINA PREMIUM
243 000 LITROS DE DIÉSEL

PIPAS REPARTIDORAS: 1 DE 20,000 LTS.

PERSONAL DE SERVICIO: 5 EMPLEADOS

UBICACIÓN: AV. LAZARO CARDENAS POR 38 Y 40, SALIDA A MERIDA YUC.

TELÉFONO: 983 834 0272 Y 983 834 0286

RESPONSABLE: C. LUIS DORANTES COHUO

TELÉFONO: CEL. 999 326 5491

4.-GASOLINERA "SERVICIOS CARIBE S.A. DE C.V."

CAPACIDAD: 100 000 LITROS GASOLINA MAGNA
50 000 LITROS GASOLINA PREMIUM
50 000 LITROS DIÉSEL



CAPACIDAD DE SERVICIO: 5 ISLAS CON 1 DISPENSARIO DE 4 MANGUERAS CADA UNA
PERSONAL DE SERVICIO: 14
UBICACIÓN: AV. BENITO JUÁREZ S/N CALLE 67 Y 69
RESPONSABLE: C. WILBERTH HERRERA QUIJANO
TELÉFONO: 98383 40107 **CEL:** 9831028216

5.- **GASOLINERA “RUTA MAYA”**

CAPACIDAD: 50 000 LITROS GASOLINA MAGNA
50 000 LITROS GASOLINA PREMIUM
100 000 LITROS DIÉSEL (2 TANQUES)
CAPACIDAD DE SERVICIO: 4 ISLAS CON 3 DISPENSARIOS CADA UNA, (4 ISLAS CON 4 MANGUERAS Y 1 DE 2 MANGUERAS)
PERSONAL DE SERVICIO: 11 EMPLEADOS
UBICACIÓN: KM. 134 CARR. FED. CARRILLO PTO. – CANCÚN (FRENTE AL RASTRO MPAL.)
RESPONSABLE: GERÓNIMO CHABLE CATZIN
CEL: 9831142222

6.- **GASOLINERA “SERVICIOS TIERRA MAYA”**

CAPACIDAD: 60 000 LITROS GASOLINA MAGNA
40 000 LITROS GASOLINA PREMIUM
60 000 LITROS DIÉSEL (2 TANQUES)
CAPACIDAD DE SERVICIO: 3 ISLAS CON 3 DISPENSARIOS CADA UNA,
PERSONAL DE SERVICIO: 6 EMPLEADOS
UBICACIÓN: AV. LÁZ. CÁRDENAS ENTRE 52 Y 50 COL. LEONA VICARIO
RESPONSABLE: GERENTE: LIC. CARLOS EDUARDO MAY TZAB
TEL: 983 834 13 23 **CEL:** 983 167 23 35

7.- **GASOLINERA “ESTACIÓN DE SERVICIO BACALAR”**


CAPACIDAD: 70 000 LITROS GASOLINA MAGNA (2 TANQUES)
50 000 LITROS GASOLINA PREMIUM (1 TANQUE)
70 000 LITROS DIÉSEL (1 TANQUE)
CAPACIDAD DE SERVICIO: 4 ISLAS CON 4 DISPENSARIOS CADA UNA
PERSONAL DE SERVICIO: 6 EMPLEADOS
UBICACIÓN: AV. BENITO JUÁREZ ENTRE AV. CONSTITUYENTES (SALIDA A CHETUMAL)
RESPONSABLE: GERENTE: ING. JUAN DE DIOS MARTÍNEZ ALCÁNTARA
CEL: 998 275 8614

8.- **GASOLINERA “SERVICIOS ECOLOGICOS MAYAPAN”**

CAPACIDAD: 60 000 LITROS GASOLINA MAGNA (1 TANQUE)
40 000 LITROS GASOLINA PREMIUM (1 TANQUE)
40 000 LITROS DIÉSEL (1 TANQUE)
CAPACIDAD DE SERVICIO: 4 ISLAS CON 4 DISPENSARIOS CADA UNA
PERSONAL DE SERVICIO: 8 EMPLEADOS
UBICACIÓN: AV. BENITO JUÁREZ POR CALLE 79 COL. JESUS MTNEZ. ROOS
RESPONSABLE: GERENTE ESTACIÓN DE SERV. C. CARLOS YAM CAN
CEL: 999 338 3235

9.- **COMISIÓN FEDERAL DE ELECTRICIDAD**

MAQUINARIA: 1 CAMIÓN CON CANASTA PARA TRABAJOS DE BAJA TENSIÓN
1 CAMIÓN CON CANASTA PARA TRABAJOS AISLADOS



PERSONAL DE SERVICIO:

UBICACIÓN:

TELÉFONO:

RESPONSABLE:

3 CAMIONETAS PICK-UP PARA SERVICIO LIGERO
1 CAMIONETA DE 3 TONELADAS PARA SERVICIO LIGERO
8 ESPECIALISTAS EN TRABAJOS DE CAMPO
CALLE 72 S/N POR CALLE 67 Y 69
983 834 01 78 Y 983 834 0086
ING. ALEJANDRO MARTINEZ BADILLO. - JEFE DE MANTENIMIENTO DE
LA SUBESTACION DE LA C.F.E. EN FPE. CARRILLO PTO.
CEL. 983 120 94 22

10.- COMISIÓN DE AGUA POTABLE Y ALCANTARILLADO

(C. A. P. A)

MAQUINARIA:

PERSONAL DE SERVICIO:

UBICACIÓN:

TELÉFONO:

RESPONSABLE:

1 CAMIÓN PIPA CON BOMBA RETROALIMENTADORA
1 RANGER DOBLE CABINA Y 6 CAMIONETAS ESTACAS DE 1 TONELADA.
40 OPERATIVOS
CALLE 65 ENTRE 66 Y 68
983 834 02 46
ARQ. ABEL DARIO OXTE CEL:984 157 4496

11.- BIBLIOTECAS PÚBLICAS “ADOLFO LÓPEZ MATEOS”

DIRECCIÓN:

TELÉFONO:

RESPONSABLE:

CEL:

AV. CONSTITUYENTES # 762 POR CALLE 67
983 834 14 42
C. PLACIDO YAM PECH
9831126347

12.- SUB-ESTACIÓN TELMEX

DIRECCIÓN:

COLONIA:

TELÉFONO:

CALLE 66 S/N ENTRE CALLE 67 Y 69
CENTRO
983 834 0166

13.- FINANCIERA PARA EL BIENESTAR

DIRECCIÓN:

COLONIA:

TELÉFONO:

RESPONSABLE:

CEL:

AV. BENITO JUÁREZ POR CALLE 67
CENTRO C.P. 77200
983 834 00 73
C. VICTORINO HUITZIL
9831141801

14.- ENVÍOS POSTALES (CORREOS)

DIRECCIÓN:

COLONIA:

TELÉFONO:

RESPONSABLE: C. ENRIQUE CRUZ RAMIREZ

CALLE 69 ENTRE CALLE 64 Y 66
CENTRO
983 834 00 77

15.- INSTALACIONES DE COMEDORES COMUNITARIOS

LOCALIDAD:

CAPACIDAD

FELIPE CARRILLO PUERTO, CHUNHUHUB, PRESIDENTE JUAREZ, TIHOSUCO,
TEPICH, SEÑOR, X-HAZIL, NOH-BEC, CHUNYAH.
120 PERSONAS.

16.- INSTALACIONES DE COMEDORES ESCOLARES

UBICACIÓN:

CAPACIDAD:

1.	J.N. HÉROES DE NACUZARI (F.C.PTO.)	148 ALUMNOS
----	------------------------------------	-------------



2.	JACINTO PAT (TIHOSUCO)	70 ALUMNOS
3.	PRIM. DON FPE. C. PUERTO (FPE. C. PTO.)	418 ALUMNOS
4.	J.N. LÁZARO CÁRDENAS (I. MANUEL ALTAMIRANO.)	30 ALUMNOS
5.	PRIM. PLAN DE AYALA (SEÑOR Q. ROO)	40 ALUMNOS
6.	J.N. VALENTÍN GÓMEZ FARIÁS (SANTA ROSA)	40 ALUMNOS
7.	J.N. FPE. CARRILLO PTO.(FPE. C. PTO.)	210 ALUMNOS
8.	J.N. EMILIANO ZAPATA (FPE.C.PTO)	60 ALUMNOS
9.	J.N. ARUXES (FPE. C. PUERTO)	226 ALUMNOS
10.	J.N. KIMAC-OLAL (FPE. C. PTO.)	92 ALUMNOS
11.	J.N. PABLO MONTESINOS (FPE. C. PTO.)	90 ALUMNOS
12.	J.N. SIJIL (FPE. C. PTO.)	144 ALUMNOS
13.	J.N. GUERRA DE CASTAS (FPE. C. PTO.)	120 ALUMNOS
14.	J.N. ZACIL KAAÑSAJ (FPE. C. PUERTO)	90 ALUMNOS

17.- INSTALACIONES DE ALBERGUES INDÍGENAS A CARGO DE LA C.D.I.

DIRECCIÓN: ALCALDÍA DE CHUNHUHUB

CAPACIDAD: 58 PERSONAS

RESPONSABLE: C. LEYDI MARTIN POOT

TELÉFONO:

DIRECCIÓN: ALCALDÍA DE SEÑOR

CAPACIDAD: 87 PERSONAS

RESPONSABLE: C. LEYDI MARTIN POOT

TELÉFONO:

RELACIÓN DE HOTELES

1. -) HOTEL "ESQUIVEL"

DIRECCIÓN: CALLE 65 POR 66 Y 68

COLONIA: CENTRO

CAPACIDAD: 26 CUARTOS PARA 60 PERSONAS

RESPONSABLE: C. MIRIAM FLOTA MONTALVO

TELÉFONO: 983 834 03 44

2. -) HOTEL "EL FAISÁN Y EL VENADO"

DIRECCIÓN: AV. BENITO JUÁREZ # 781 POR AV. LÁZARO CÁRDENAS Y C. 69

CAPACIDAD: 30 CUARTOS PARA 65 PERSONAS

RESPONSABLE: C. DOLORES ALEJO SÁNCHEZ

TELÉFONO: 983 834 07 02 Y 983 834 00 43

3. -) HOTEL "MARÍA ISABEL"

DIRECCIÓN: CALLE 61 ESQUINA AV. BENITO JUÁREZ

CAPACIDAD: 14 CUARTOS PARA 28 PERSONAS

RESPONSABLE: C. ALFREDO MARÍN

TELÉFONO: 983 834 11 13

4.-) HOTEL "CASA REGINA"

DIRECCIÓN: AV. LÁZARO CÁRDENAS ESQUINA CON CALLE 68, COL. CENTRO

CAPACIDAD: 9 CUARTOS PARA 18 PERSONAS

RESPONSABLE: C. GUADALUPE AZCUE ROMERO

TELÉFONO: 983 26 7 12 29 CEL. 983 107 99 55 **EMAIL:** www.hotelcasaregina.com.mx



5.-) “HOTEL SALOME”

DIRECCIÓN: CALLE 69 POR 68 Y AV. BENITO JUÁREZ, COL. CENTRO
CAPACIDAD: 13 CUARTOS PARA 50 PERSONAS
RESPONSABLE: C. LEILANI DE JESÚS VIANA LARA
TELÉFONO: 983 834 10 05

6.-) “HOTEL AGUA NUEVA”

DIRECCIÓN: CALLE 48 ENTRE 67 Y 69
COLONIA: LÁZARO CÁRDENAS
CAPACIDAD: 9 CUARTOS PARA 50 PERSONAS
RESPONSABLE: TONATTIU VARGAS LOPEZ
TELÉFONO: 983 192 52 69

7.-) “HOTEL MAYA TURQUESA”

DIRECCIÓN: CALLE 66 ENTRE 56 ESQUINA
COLONIA: LEONA VICARIO
CAPACIDAD: 18 CUARTOS PARA 50 PERSONAS
RESPONSABLE: JULIO ALCOCCER CEL.: 983 132 1484
TELÉFONO HOTEL: 983 834 1218
CISTERNA: CAPACIDAD DE 5000 LITROS
TANQUE DE GAS: ESTACIONARIO LP DE 300 LITROS

8.-) “HOTEL LA CEIBA”

DIRECCIÓN: CALLE 66 ENTRE 97 COL. EMILIANO ZAPATA
CAPACIDAD: 17 CUARTOS PARA 50 PERSONAS
RESPONSABLE: JORGE UC TUZ
TELÉFONO: RECEPCION: 983 114 43 49 Y OFICINA 983 834 09 13
CISTERNA: CAPACIDAD DE 5000 LITROS
TANQUE DE GAS: NO CUENTA

Vo. Bo.

Coordinador de Protección Civil Municipal

Presidenta Municipal

Br. Ángel Jesús Sulub Hernández

Lic. Maricarmen Candelaria Hernández Solís

Elaboro: Lic. Martin Javier Saucedo Avilés