

### Plan Municipal de Desarrollo 2021-2024

#### Datos de Alineación

Ejercicio:	2023	Unidad Administrativa Responsable:	Dirección de Planeación
Alineación al Plan Nacional de Desarrollo:	1. Política y Gobierno, Economía.		
Alineación al Plan Estatal de Desarrollo:	Eje 3.- Gobierno moderno, confiable y cercano a la gente.		
Alineación al Plan Municipal de Desarrollo:	Eje 3.- Carrillo organizado: Municipio transparente y de puertas abiertas-		
Nombre del Programa:	E03.- DESARROLLO URBANO ORDENADO, SOSTENIBLE Y SUSTENTABLE.		

#### Información del Indicador

Nombre del indicador	Método de cálculo	Tipo de fórmula	Nivel de la MIR
Tasa de variación de la población en situación de pobreza y rezago social.	$(\text{Número de la población en situación de pobreza y rezago social 2023} / \text{Número de la población en situación de pobreza y rezago social 2021}) * 100$	Porcentaje	FIN

#### Resumen Narrativo

Contribuir a que el Municipio de Felipe Carrillo Puerto sea próspero y sustentable mediante un desarrollo social de calidad y crecimiento urbano ordenado amable con el medio ambiente.

Frecuencia de Medición	Dimensión del Indicador	Sentido del indicador
Anual	Eficiencia <input type="checkbox"/> Eficacia <input checked="" type="checkbox"/> Economía <input type="checkbox"/> Calidad <input type="checkbox"/>	Descendente

#### Tipo de indicador

#### Medios de Verificación

Estratégico <input checked="" type="checkbox"/>	De Gestión <input type="checkbox"/>	Informe anual sobre la situación de pobreza y rezago social de la Secretaría de Bienestar. Período anual. <a href="https://www.gob.mx/bienestar/documentos/informe-anual-sobre-la-situacion-de-pobreza-y-rezago-social">https://www.gob.mx/bienestar/documentos/informe-anual-sobre-la-situacion-de-pobreza-y-rezago-social</a>
---	-------------------------------------	---

#### Programación de metas

Parametro de Evaluación			Línea Base			
Verde	De:	85.00	Línea Base			
	Igual o Mayor	100.00	Año	2020	2021	2022
Amarillo	De:	55.00	valor	0	0	79087
	Hasta:	84.00	Meta Programada	Año	Valor Absoluto	Valor Relativo
Rojo	De:	1.00		2023	79087	0%
	Hasta:	54.00				

#### CALENDARIO EJECUTADO

Variables		1er Trim	2do Trim	3er Trim	4to Trim	Total
Numerador	(Número de la población en situación de pobreza y rezago social 2023/	0	0	0	79039	79039

#### CALENDARIO PROGRAMADO

Variables		1er Trim	2do Trim	3er Trim	4to Trim	Total
Denominador	Número de la población en situación de pobreza y rezago social 2021)-1)*100	0	0	0	79087	79087

#### LOGRO

	100%	100%
--	------	------

Observaciones:

LIC. JESSIE JOANA MAY TORRES	DIRECTORA DE PLANEACION MUNICIPAL.	
Nombre	Cargo	Firma del Titular de la Unidad Administrativa Responsable del Indicador

Fecha de elaboración  
1 DE ENERO AL 31 DE DICIEMBRE DEL 2023

Plan Municipal de Desarrollo 2021-2024

Datos de Alineación

Ejercicio:	2023	Unidad Administrativa Responsable:	Dirección de Planeación
Alineación al Plan Nacional de Desarrollo:	1. Política y Gobierno, Economía.		
Alineación al Plan Estatal de Desarrollo:	Eje 3.- Gobierno moderno, confiable y cercano a la gente.		
Alineación al Plan Municipal de Desarrollo:	Eje 3.- Carrillo organizado: Municipio transparente y de puertas abiertas-		
Nombre del Programa:	E03.- DESARROLLO URBANO ORDENADO, SOSTENIBLE Y SUSTENTABLE.		

Información del Indicador

Nombre del indicador	Método de cálculo	Tipo de fórmula	Nivel de la MIR
Porcentaje de mecanismos implementados para un desarrollo social de calidad y un crecimiento urbano ordenado amable con el medio ambiente.	(Número de mecanismos implementados para un desarrollo social de calidad y un crecimiento urbano ordenado amable con el medio ambiente/Numero de mecanismos programados para un desarrollo social de calidad y un crecimiento urbano ordenado amable con el medio ambiente)*100	Porcentaje	PROPOSITO

Resumen Narrativo

La población del Municipio de Felipe Carrillo Puerto cuenta con un desarrollo social de calidad y un crecimiento urbano ordenado amable con el medio ambiente.

Frecuencia de Medición	Dimensión del Indicador				Sentido del indicador
Anual	Eficiencia <input type="checkbox"/>	Eficacia <input checked="" type="checkbox"/>	Economía <input type="checkbox"/>	Calidad <input type="checkbox"/>	Ascendente

Tipo de indicador

Medios de Verificación

Estratégico <input checked="" type="checkbox"/>	De Gestión <input type="checkbox"/>	Informe general de los mecanismos implementados para un desarrollo social de calidad y un crecimiento urbano ordenado amable con el medio ambiente.
---	-------------------------------------	---

Programación de metas

Parametro de Evaluación			Línea Base			
Verde	De:	85.00	Línea Base			
	Igual o Mayor	100.00	Año	2020	2021	2022
Amarillo	De:	55.00	valor	0	0	3285
	Hasta:	84.00	Año	Valor Absoluto		Valor Relativo
Rojo	De:	1.00	Meta Programada	2023	2859	-13%
	Hasta:	54.00				

CALENDARIO EJECUTADO

Variables		1er Trim.	2do Trim.	3er Trim.	4to Trim.	Total
Numerador	(Número de mecanismos implementados para un desarrollo social de calidad y un crecimiento urbano ordenado amable con el medio ambiente./	0	0	0	2784	2784

CALENDARIO PROGRAMADO

Variables		1er Trim.	2do Trim.	3er Trim.	4to Trim.	Total
Denominador	Numero de mecanismos programados para un desarrollo social de calidad y un crecimiento urbano ordenado amable con el medio ambiente)*100	0	0	0	2859	2859
LOGRO		####	####	####	92%	57%

Observaciones: DEBIDO A LAS ACTIVIDADES QUE CONFORMAN EL COMPONENTE 1 Y 5 QUE NO LLEGARON A LAS METAS ESTABLECIDAS, POR ESE MOTIVO NO CUBRIMOS EL 100% DE LO ESTABLECIDO.

LIC. JESSIE JOANA MAY TORRES	DIRECTORA DE PLANEACION MUNICIPAL	 Firma del Titular de la Unidad Administrativa Responsable del Indicador
Nombre	Cargo	

Fecha de elaboración

1 DE ENERO AL 31 DE DICIEMBRE DEL 2023

DIRECCIÓN DE  
PLANEACIÓN  
GOBIERNO MUNICIPAL DE  
FELIPE CARRILLO  
PUERTO

UN PUEBLO  
EN TRANSFORMACION





## DATOS DE LA ENTIDAD

### Ficha Técnica de Indicadores de Desempeño



H. AYUNTAMIENTO DE  
FELIPE CARRILLO PUERTO  
2021 - 2024

#### Plan Municipal de Desarrollo 2021-2024

#### Datos de Alineación

Ejercicio:	2023	Unidad Administrativa Responsable:	Dirección de Planeación
Alineación al Plan Nacional de Desarrollo:	1. Política y Gobierno, Economía.		
Alineación al Plan Estatal de Desarrollo:	Eje 3.- Gobierno moderno, confiable y cercano a la gente.		
Alineación al Plan Municipal de Desarrollo:	Eje 3.- Carrillo organizado: Municipio transparente y de puertas abiertas-		
Nombre del Programa:	E03.- DESARROLLO URBANO ORDENADO, SOSTENIBLE Y SUSTENTABLE.		

#### Información del Indicador

Nombre del indicador	Método de cálculo	Tipo de fórmula	Nivel de la MIR
Porcentaje de acciones de planeación, elaboración, gestión y proyección de programas sociales ejecutadas.	(Número acciones de planeación, elaboración, gestión y proyección de programas sociales ejecutadas/Número acciones de planeación, elaboración, gestión y proyección de programas sociales programados)*100	Porcentaje	1. COMPONENTE

#### Resumen Narrativo

Actividades de planeación, elaboración, gestión y proyección de programas sociales realizadas.

Frecuencia de Medición	Dimensión del Indicador	Sentido del indicador
Semestral	Eficiencia <input type="checkbox"/> Eficacia <input checked="" type="checkbox"/> Economía <input type="checkbox"/> Calidad <input type="checkbox"/>	Ascendente

#### Tipo de indicador

#### Medios de Verificación

Estratégico <input type="checkbox"/>	De Gestión <input checked="" type="checkbox"/>	Informe de actividades de planeación, elaboración, gestión y proyección de programas sociales.
--------------------------------------	--	--

#### Programación de metas

Parametro de Evaluación			Línea Base			
Verde	De:	85.00	Línea Base			
	Igual o Mayor	100.00	Año	2020	2021	2022
Amarillo	De:	55.00	valor	0	0	175
	Hasta:	84.00	Año	Valor Absoluto		Valor Relativo
Rojo	De:	1.00	Meta Programada	2023	109	-38%
	Hasta:	54.00				

#### CALENDARIO EJECUTADO

Variables		1er Trim	2do Trim	3er Trim	4to Trim	Total
Numerador	(Número acciones de planeación, elaboración, gestión y proyección de programas sociales ejecutadas/	0	15	0	90	105

#### CALENDARIO PROGRAMADO

Variables		1er Trim	2do Trim	3er Trim	4to Trim	Total
Denominador	Número acciones de planeación, elaboración, gestión y proyección de programas sociales programados)*100	0	16	0	93	109

#### LOGRO

##### 94% ##### 97% 95%

Observaciones: DEBIDO A LAS ACTIVIDADES 1.2, 1.5 Y 1.6 NO CUBRIMOS EL 100 % DE LO PROGRAMADO.

LIC. JESSIE JOANA MAY TORRES	DIRECTORA DE PLANEACION MUNICIPAL.	Firma del Titular de la Unidad Administrativa Responsable del Indicador
Nombre	Cargo	

Fecha de elaboración

1 DE ENERO AL 31 DE DICIEMBRE DEL 2023



### Plan Municipal de Desarrollo 2021-2024

#### Datos de Alineación

Ejercicio:	2023	Unidad Administrativa Responsable:	Dirección de Planeación
Alineación al Plan Nacional de Desarrollo:		1. Política y Gobierno, Economía.	
Alineación al Plan Estatal de Desarrollo:		Eje 3.- Gobierno moderno, confiable y cercano a la gente.	
Alineación al Plan Municipal de Desarrollo:		Eje 3.- Carrillo organizado: Municipio transparente y de puertas abiertas-	
Nombre del Programa:		E03.- DESARROLLO URBANO ORDENADO, SOSTENIBLE Y SUSTENTABLE.	

#### Información del Indicador

Nombre del indicador	Método de cálculo	Tipo de fórmula	Nivel de la MIR
Porcentaje de programas que incorporan la perspectiva de genero.	(Número de programas que incorporan la perspectiva de genero/Número de programas realizadas)*100	Porcentaje	1.1 ACTIVIDAD.

#### Resumen Narrativo

Incorporación de la perspectiva de genero en los programas derivados del Plan Municipal de Desarrollo 2021-2024.

Frecuencia de Medición	Dimensión del Indicador	Sentido del Indicador
Trimestral	Eficiencia <input type="checkbox"/> Eficacia <input checked="" type="checkbox"/> Economía <input type="checkbox"/> Calidad <input type="checkbox"/>	Ascendente

#### Tipo de indicador

Estrategico

De Gestión

#### Medios de Verificación

Programas Presupuestales.

#### Programación de metas

Parametro de Evaluación			Línea Base			
Verde	De:	85.00	Línea Base			
	Igual o Mayor	100.00	Año	2020	2021	2022
Amarrillo	De:	55.00	valor	0	0	8
	Hasta:	84.00	Meta Programada	Año	Valor Absoluto	Valor Relativo
Rojo	De:	1.00		2023	8	0%
	Hasta:	54.00				

#### CALENDARIO EJECUTADO

Variables		1er Trím.	2do Trím.	3er Trím.	4to Trím.	Total
Numerador	(Número de programas que incorporan la perspectiva de genero/	8	0	0	0	8

#### CALENDARIO PROGRAMADO

Variables		1er Trím.	2do Trím.	3er Trím.	4to Trím.	Total
Denominador	Número de programas realizadas)*100	8	0	0	0	8
LOGRO		100%	#####	#####	#####	100%

Observaciones:

LIC. JESSIE JOANA MAY TORRES	DIRECTORA DE PLANEACION MUNICIPAL	 Firma del Titular de la Unidad Administrativa Responsable del Indicador
Nombre	Cargo	
Fecha de elaboración		

1 DE ENERO AL 31 DE DICIEMBRE DEL 2023



Plan Municipal de Desarrollo 2021-2024

Datos de Alineación

Ejercicio:	2023	Unidad Administrativa Responsable:	Dirección de Planeación
Alineación al Plan Nacional de Desarrollo:	1. Política y Gobierno, Economía.		
Alineación al Plan Estatal de Desarrollo:	Eje 3.- Gobierno moderno, confiable y cercano a la gente.		
Alineación al Plan Municipal de Desarrollo:	Eje 3.- Carrillo organizado: Municipio transparente y de puertas abiertas-		
Nombre del Programa:	E03.- DESARROLLO URBANO ORDENADO, SOSTENIBLE Y SUSTENTABLE.		

Información del Indicador

Nombre del indicador	Método de cálculo	Tipo de fórmula	Nivel de la MIR
Porcentaje de solicitudes de inversión aportados por los subcomités al Comité de Planeación para el Desarrollo Municipal ejecutados.	(Numero de solicitudes de inversión aportados por los subcomités al Comité de Planeación para el Desarrollo Municipal ejecutados/Numero total de solicitudes de inversión aportados por los subcomités al Comité de Planeación para el Desarrollo Municipal)*100	Porcentaje	1.2 ACTIVIDAD

Resumen Narrativo

Fomentar la participación de los Subcomités integrados al Comité de Planeación para el Desarrollo Municipal para proyectos de inversión.

Frecuencia de Medición	Dimensión del Indicador	Sentido del indicador
Trimestral	Eficiencia <input type="checkbox"/> Eficacia <input checked="" type="checkbox"/> Economía <input type="checkbox"/> Calidad <input type="checkbox"/>	Ascendente

Tipo de indicador

Medios de Verificación

Estrategico <input type="checkbox"/>	De Gestión <input checked="" type="checkbox"/>	Solicitudes de los subcomités y Actas del Comité de Planeación para el Desarrollo Municipal.
--------------------------------------	--	--

Programación de metas

Parametro de Evaluación		Línea Base				
Verde	De:	85.00	Línea Base			
	Igual o Mayor	100.00	Año	2020	2021	2022
Amarrillo	De:	55.00	valor	0	0	2
	Hasta:	84.00	Meta Programada	Año	Valor Absoluto	Valor Relativo
Rojo	De:	1.00		2023	4	100%
	Hasta:	54.00				

CALENDARIO EJECUTADO

Variables		1er Trim	2do Trim	3er Trim	4to Trim	Total
Numerador	(Numero de solicitudes de inversión aportados por los subcomités al Comité de Planeación para el Desarrollo Municipal ejecutados/	1	0	1	0	2

CALENDARIO PROGRAMADO

Variables		1er Trim	2do Trim	3er Trim	4to Trim	Total
Denominador	Numero total de solicitudes de inversión aportados por los subcomités al Comité de Planeación para el Desarrollo Municipal)*100	1	1	1	1	4

LOGRO

100%	0%	100%	0%	50%
------	----	------	----	-----

Observaciones: NO HUBO SOLICITUD INVERSION DE POR PARTE DE LOS SUBCOMITES DEL COPLADEMUN.

LIC. JESSIE JOANA MAY TORRES	DIRECTORA DE PLANEACION MUNICIPAL	 Firma del Titular de la Unidad Administrativa Responsable del Indicador
Nombre	Cargo	

Fecha de elaboración

1 DE ENERO AL 31 DE DICIEMBRE DEL 2023

DIRECCIÓN DE  
PLANEACIÓN  
GOBIERNO MUNICIPAL DE  
FELIPE CARRILLO  
PUERTO  
2021-2024  
UN PUEBLO  
EN TRANSFORMACION



# DATOS DE LA ENTIDAD

## Ficha Técnica de Indicadores de Desempeño



H. AYUNTAMIENTO DE  
FELIPE CARRILLO PUERTO  
2021 - 2024

### Plan Municipal de Desarrollo 2021-2024

#### Datos de Alineación

Ejercicio:	<b>2023</b>	Unidad Administrativa Responsable:	Dirección de Planeación
Alineación al Plan Nacional de Desarrollo:	1. Política y Gobierno, Economía.		
Alineación al Plan Estatal de Desarrollo:	Eje 3.- Gobierno moderno, confiable y cercano a la gente.		
Alineación al Plan Municipal de Desarrollo:	Eje 3.- Carrillo organizado: Municipio transparente y de puertas abiertas-		
Nombre del Programa:	E03.- DESARROLLO URBANO ORDENADO, SOSTENIBLE Y SUSTENTABLE.		

#### Información del Indicador

Nombre del indicador	Método de cálculo	Tipo de fórmula	Nivel de la MIR
Porcentaje de socialización del Programa Operativo Anual al Comité de Planeación para el Desarrollo Municipal y Cabildo Municipal.	(Número de socializaciones del Programa Operativo Anual al Comité de Planeación para el Desarrollo Municipal y Cabildo Municipal realizados/Número de socializaciones del Programa Operativo Anual al Comité de Planeación para el Desarrollo Municipal y Cabildo Municipal programadas)*100	Porcentaje	1.3 ACTIVIDAD.

#### Resumen Narrativo

Socialización del Programa Operativo Anual (POA) al Comité de Planeación para el Desarrollo Municipal (COPLADEMUN) y Cabildo Municipal.

Frecuencia de Medición	Dimensión del Indicador	Sentido del indicador
Trimestral	Eficiencia <input type="checkbox"/> Eficacia <input checked="" type="checkbox"/> Economía <input type="checkbox"/> Calidad <input type="checkbox"/>	Ascendente

#### Tipo de indicador

#### Medios de Verificación

Estratégico <input type="checkbox"/>	De Gestión <input checked="" type="checkbox"/>	Actas de Comité de Planeación para el Desarrollo Municipal, actas de Cabildo y Programa Operativo Anual.
--------------------------------------	--	--

#### Programación de metas

Parametro de Evaluación		Línea Base		
<b>Verde</b>	De:	85.00	Línea Base	
	Igual o Mayor	100.00	Año	2020
<b>Amarrillo</b>	De:	55.00	valor	0
	Hasta:	84.00	Año	2021
<b>Rojo</b>	De:	1.00	Meta Programada	12
	Hasta:	54.00	Año	2022
			Valor Absoluto	12
			Valor Relativo	0%

#### CALENDARIO EJECUTADO

Variables		1er Trím	2do Trím	3er Trím	4to Trím	Total
Numerador	(Número de socializaciones del Programa Operativo Anual al Comité de Planeación para el Desarrollo Municipal y Cabildo Municipal realizados/	4	2	4	4	14

#### CALENDARIO PROGRAMADO

Variables		1er Trím	2do Trím	3er Trím	4to Trím	Total
Denominador	Número de socializaciones del Programa Operativo Anual al Comité de Planeación para el Desarrollo Municipal y Cabildo Municipal programadas)*100	4	2	2	4	12
<b>LOGRO</b>		100%	100%	200%	100%	117%

Observaciones:

LIC. JESSIE JOANA MAY TORRES	DIRECTORA DE PLANEACION MUNICIPAL.	
Nombre	Cargo	Firma del Titular de la Unidad Administrativa Responsable del Indicador
Fecha de elaboración		

**DIRECCIÓN DE PLANEACIÓN**  
 GOBIERNO MUNICIPAL DE  
**FELIPE CARRILLO PUERTO**  
 2021 - 2024  
**UN PUEBLO EN TRANSFORMACIÓN**



### Plan Municipal de Desarrollo 2021-2024

#### Datos de Alineación

Ejercicio:	<b>2023</b>	Unidad Administrativa Responsable:	Dirección de Planeación
Alineación al Plan Nacional de Desarrollo:		1. Política y Gobierno, Economía.	
Alineación al Plan Estatal de Desarrollo:		Eje 3.- Gobierno moderno, confiable y cercano a la gente.	
Alineación al Plan Municipal de Desarrollo:		Eje 3.- Carrillo organizado: Municipio transparente y de puertas abiertas-	
Nombre del Programa:		E03.- DESARROLLO URBANO ORDENADO, SOSTENIBLE Y SUSTENTABLE.	

#### Información del Indicador

Nombre del indicador	Método de cálculo	Tipo de fórmula	Nivel de la MIR
Porcentaje de obra pública verificada satisfactoria.	(Numero de obras publicas verificadas satisfactoria/Numero de obras publicas programadas verificar)*100	Porcentaje	1.4 ACTIVIDAD.

#### Resumen Narrativo

Implementación de cédulas de verificación de obra pública.

Frecuencia de Medición	Dimensión del Indicador	Sentido del indicador
Trimestral	Eficiencia <input type="checkbox"/> Eficacia <input checked="" type="checkbox"/> Economía <input type="checkbox"/> Calidad <input type="checkbox"/>	Ascendente

#### Tipo de indicador

#### Medios de Verificación

Estrategico <input type="checkbox"/>	De Gestión <input checked="" type="checkbox"/>	Reporte de los registro de las cédulas de verificación en la Plataforma Matriz de Inversión para el Desarrollo Social
--------------------------------------	--	---

#### Programación de metas

Parametro de Evaluación			Línea Base			
Verde	De:	85.00	Línea Base			
	Igual o Mayor	100.00	Año	2020	2021	2022
Amarillo	De:	55.00	valor	0	0	142
	Hasta:	84.00	Meta Programada	Año	Valor Absoluto	Valor Relativo
Rojo	De:	1.00		2023	77	-46%
	Hasta:	54.00				

#### CALENDARIO EJECUTADO

Variables		1er Trim	2do Trim	3er Trim	4to Trim	Total
Numerador	(Numero de obras publicas verificadas satisfactoria/	0	0	0	77	77

#### CALENDARIO PROGRAMADO

Variables		1er Trim	2do Trim	3er Trim	4to Trim	Total
Denominador	Numero de obras publicas programadas verificar)*100	0	0	0	77	77

#### LOGRO

		#####	#####	#####	100%	100%
--	--	-------	-------	-------	------	------

Observaciones: DE LAS 77, 9 ESTÁN CONCLUIDAS AL 100% Y RESTO DE 68 SE PRETENDE TERMINAR EN LOS MESES DE ENERO, FEBRERO Y MARZO 2024.

LIC. JESSIE JOANA MAY TORRES	DIRECTORA DE PLANEACION MUNICIPAL	
Nombre	Cargo	Firma del Titular de la Unidad Administrativa Responsable del Indicador

Fecha de elaboración

1 DE ENERO AL 31 DE DICIEMBRE DEL 2023

DIRECCIÓN DE PLANEACIÓN  
GOBIERNO MUNICIPAL DE  
FELIPE CARRILLO  
PUERTO  
2021 - 2024  
UN PUEBLO  
EN TRANSFORMACIÓN

Plan Municipal de Desarrollo 2021-2024

Datos de Alineación

Ejercicio:	2023	Unidad Administrativa Responsable:	Dirección de Proyectos.
Alineación al Plan Nacional de Desarrollo:	1. Política y Gobierno, Economía.		
Alineación al Plan Estatal de Desarrollo:	Eje 3.- Gobierno moderno, confiable y cercano a la gente.		
Alineación al Plan Municipal de Desarrollo:	Eje 3.- Carrillo organizado: Municipio transparente y de puertas abiertas-		
Nombre del Programa:	E03.- DESARROLLO URBANO ORDENADO, SOSTENIBLE Y SUSTENTABLE.		

Información del Indicador

Nombre del indicador	Método de cálculo	Tipo de fórmula	Nivel de la MIR
Porcentaje de proyectos sociales municipales consolidados.	(Numero de proyectos sociales municipales consolidados/Numero de proyectos sociales municipales programados)*100	Porcentaje	1.5 ACTIVIDAD.

Resumen Narrativo

Realización de proyectos sociales municipales.

Frecuencia de Medición	Dimensión del Indicador				Sentido del indicador
Trimestral	Eficiencia <input type="checkbox"/>	Eficacia <input checked="" type="checkbox"/>	Economía <input type="checkbox"/>	Calidad <input type="checkbox"/>	Ascendente

Tipo de indicador

Medios de Verificación

Estrategico <input type="checkbox"/>	De Gestión <input checked="" type="checkbox"/>	Informe de actividades de los proyectos sociales municipales, expediente del proyecto y evidencia fotográfica.
--------------------------------------	--	--

Programación de metas

Parametro de Evaluación		Línea Base				
Verde	De:	85.00	Línea Base			
	Igual o Mayor	100.00	Año	2020	2021	2022
Amarillo	De:	55.00	valor	0	0	5
	Hasta:	84.00	Año	Valor Absoluto		Valor Relativo
Rojo	De:	1.00	Meta Programada	2023	3	-40%
	Hasta:	54.00				

CALENDARIO EJECUTADO

Variables		1er Trim	2do Trim	3er Trim	4to Trim	Total
Numerador	(Numero de proyectos sociales municipales consolidados/	0	0	1	0	1


CALENDARIO PROGRAMADO

Variables		1er Trim	2do Trim	3er Trim	4to Trim	Total
Denominador	Numero de proyectos sociales municipales programados)*100	0	0	2	1	3

LOGRO

#####	#####	50%	0%	33%
-------	-------	-----	----	-----

Observaciones: POR NO COINCIDIR CON EL CALENDARIO FEDERAL.

LIC. SAID AUGUSTO ORTIZ SALAZAR	DIRECCIÓN DE PROYECTOS	
Nombre	Cargo	Firma del Titular de la Unidad Administrativa Responsable del Indicador

Fecha de elaboración

1 DE ENERO AL 31 DE DICIEMBRE DEL 2023





# DATOS DE LA ENTIDAD

## Ficha Técnica de Indicadores de Desempeño



M. AYUNTAMIENTO DE  
FELIPE CARRILLO PUERTO  
2021 - 2024

Plan Municipal de Desarrollo 2021-2024

### Datos de Alineación

Ejercicio:	2023	Unidad Administrativa Responsable:	Dirección de Proyectos.
Alineación al Plan Nacional de Desarrollo:	1. Política y Gobierno, Economía.		
Alineación al Plan Estatal de Desarrollo:	Eje 3.- Gobierno moderno, confiable y cercano a la gente.		
Alineación al Plan Municipal de Desarrollo:	Eje 3.- Carrillo organizado: Municipio transparente y de puertas abiertas.		
Nombre del Programa:	E03.- DESARROLLO URBANO ORDENADO, SOSTENIBLE Y SUSTENTABLE.		

### Información del Indicador

Nombre del indicador	Método de cálculo	Tipo de fórmula	Nivel de la MIR
Porcentaje de fuentes alternativas de financiamiento obtenidos.	$(\text{Número de fuentes alternativas de financiamiento obtenidos} / \text{Número de fuentes alternativas de financiamiento solicitado}) * 100$	Porcentaje	1.6 ACTIVIDAD.

#### Resumen Narrativo

Captación de fuentes alternativas de financiamiento.

Frecuencia de Medición	Dimensión del Indicador	Sentido del Indicador
Trimestral	Eficiencia <input type="checkbox"/> Eficacia <input checked="" type="checkbox"/> Economía <input type="checkbox"/> Calidad <input type="checkbox"/>	Ascendente

#### Tipo de indicador

#### Medios de Verificación

Estratégico <input type="checkbox"/>	De Gestión <input checked="" type="checkbox"/>	Oficios de aprobación, Convenios y Expediente Técnico del proyecto.
--------------------------------------	--	---

### Programación de metas

Parametro de Evaluación			Línea Base			
Verde	De:	85.00	Línea Base			
	Igual o Mayor	100.00	Año	2020	2021	2022
Amarillo	De:	55.00	valor	0	0	6
	Hasta:	84.00	Año	Valor Absoluto	Valor Relativo	
Rojo	De:	1.00	2023	2	-67%	
	Hasta:	54.00				

#### CALENDARIO EJECUTADO

Variables		1er Trim	2do Trim	3er Trim	4to Trim	Total
Numerador	(Número de fuentes alternativas de financiamiento obtenidos/)	0	0	0	1	1

#### CALENDARIO PROGRAMADO

Variables		1er Trim	2do Trim	3er Trim	4to Trim	Total
Denominador	Número de fuentes alternativas de financiamiento solicitado)*100	0	0	1	1	2

#### LOGRO

Observaciones:		#####	#####	0%	100%	50%
----------------	--	-------	-------	----	------	-----

LIC. SAID AUGUSTO ORTIZ SALAZAR

DIRECTOR DE PROYECTOS

Nombre

Cargo

Firma del Titular de la Unidad Administrativa  
Responsable del Indicador

Fecha de elaboración

1 DE ENERO AL 31 DE DICIEMBRE DEL 2023



## DATOS DE LA ENTIDAD

### Ficha Técnica de Indicadores de Desempeño



H. AYUNTAMIENTO DE  
FELIPE CARRILLO PUERTO  
2021 - 2024

#### Plan Municipal de Desarrollo 2021-2024

#### Datos de Alineación

Ejercicio:	2023	Unidad Administrativa Responsable:	Dirección de Proyectos.
Alineación al Plan Nacional de Desarrollo:	1. Política y Gobierno, Economía.		
Alineación al Plan Estatal de Desarrollo:	Eje 3.- Gobierno moderno, confiable y cercano a la gente.		
Alineación al Plan Municipal de Desarrollo:	Eje 3.- Carrillo organizado: Municipio transparente y de puertas abiertas.		
Nombre del Programa:	E03.- DESARROLLO URBANO ORDENADO, SOSTENIBLE Y SUSTENTABLE.		

#### Información del Indicador

Nombre del indicador	Método de cálculo	Tipo de fórmula	Nivel de la MIR
Porcentaje de proyectos Estatales, Nacionales e Internacionales para el desarrollo del Municipio captados.	(Número de proyectos Estatales, Nacionales e Internacionales para el desarrollo del Municipio captados/Número de proyectos Estatales, Nacionales e Internacionales para el desarrollo del Municipio solicitados)*100	Porcentaje	1.7 ACTIVIDAD.

#### Resumen Narrativo

Captación de proyectos Estatales, Nacionales e Internacionales para el desarrollo del Municipio.

Frecuencia de Medición	Dimensión del indicador	Sentido del indicador
Trimestral	Eficiencia <input type="checkbox"/> Eficacia <input checked="" type="checkbox"/> Economía <input type="checkbox"/> Calidad <input type="checkbox"/>	Ascendente

#### Tipo de indicador

#### Medios de Verificación

Estratégico       De Gestión       Oficios de aprobación de los proyectos, Convenios y Expediente Técnico del proyecto.

#### Programación de metas

Parametro de Evaluación		Línea Base				
Verde	De:	Igual o Mayor	Año	2020	2021	2022
	De:	Hasta:	valor	0	0	3
	De:	Hasta:	Meta Programada	Año	Valor Absoluto	Valor Relativo
	De:	Hasta:		2023	3	0%

#### CALENDARIO EJECUTADO

Variables		1er Trim	2do Trim	3er Trim	4to Trim	Total
Numerador	(Número de proyectos Estatales, Nacionales e Internacionales para el desarrollo del Municipio captados/	0	0	1	1	2

#### CALENDARIO PROGRAMADO

Variables		1er Trim	2do Trim	3er Trim	4to Trim	Total
Denominador	Numero de proyectos Estatales, Nacionales e Internacionales para el desarrollo del Municipio solicitados)*100	0	0	2	1	3

#### LOGRO

#####    #####    50%    100%    67%

Observaciones:

LIC. SAID AUGUSTO ORTIZ SALAZAR

DIRECTOR DE PROYECTOS

Nombre

Cargo

Firma del Titular de la Unidad Administrativa  
Responsable del Indicador

Fecha de elaboración

1 DE ENERO AL 31 DE DICIEMBRE DEL 2023





# DATOS DE LA ENTIDAD

## Ficha Técnica de Indicadores de Desempeño



II AYUNTAMIENTO DE  
FELIPE CARRILLO PUERTO  
2021 - 2024

Plan Municipal de Desarrollo 2021-2024

### Datos de Alineación

Ejercicio:	2023	Unidad Administrativa Responsable:	Dirección de Obras Públicas.
Alineación al Plan Nacional de Desarrollo:	1. Política y Gobierno, Economía.		
Alineación al Plan Estatal de Desarrollo:	Eje 3.- Gobierno moderno, confiable y cercano a la gente.		
Alineación al Plan Municipal de Desarrollo:	Eje 3.- Carrillo organizado: Municipio transparente y de puertas abiertas.		
Nombre del Programa:	E03.- DESARROLLO URBANO ORDENADO, SOSTENIBLE Y SUSTENTABLE.		

### Información del Indicador

Nombre del indicador	Método de cálculo	Tipo de fórmula	Nivel de la MIR
Porcentaje de obras publicas implementadas.	(Numero de obras publicas implementadas/ Numero de obras publicas programadas)*100	Porcentaje	2. COMPONENTE

### Resumen Narrativo

Obras Publicas Implementadas.

Frecuencia de Medición	Dimensión del Indicador	Sentido del indicador
Semestral	Eficiencia <input type="checkbox"/> Eficacia <input checked="" type="checkbox"/> Economía <input type="checkbox"/> Calidad <input type="checkbox"/>	Ascendente

### Tipo de indicador

### Medios de Verificación

Estrategico <input type="checkbox"/>	De Gestión <input checked="" type="checkbox"/>	Informe del avance físico y financiero de las obras publicas. Programa Operativo Anual.
--------------------------------------	--	---

### Programación de metas

Parametro de Evaluación		Línea Base			
Verde	De:	Línea Base			
	Igual o Mayor	Año	2020	2021	2022
Amarrillo	De:	valor	0	0	0
	Hasta:				
Rojo	De:	Meta Programada	Año	Valor Absoluto	Valor Relativo
	Hasta:		2023	1216	100%

### CALENDARIO EJECUTADO

Variables		1er Trim	2do Trim	3er Trim	4to Trim	Total
Numerador	(Numero de obras publicas implementadas/	0	581	0	635	1216

### CALENDARIO PROGRAMADO

Variables		1er Trim	2do Trim	3er Trim	4to Trim	Total
Denominador	Numero de obras publicas programadas]*100	0	581	0	635	1216
<b>LOGRO</b>		#DIV/0!	100%	#DIV/0!	100%	100%

Observaciones: SE MANTIENE LAS METAS DE LAS OBRAS PERO SE CONCLUYEN EN ENERO, FEBRERO Y MARZO DE 2024.

ING. APOLINAR ACOSTA GUZMÁN	DIRECTOR DE OBRAS PÚBLICAS.	
Nombre	Cargo	Firma del Titular de la Unidad Administrativa Responsable del Indicador

Fecha de elaboración

1 DE ENERO AL 31 DE DICIEMBRE DEL 2023





**DATOS DE LA ENTIDAD**  
**Ficha Técnica de Indicadores de Desempeño**



M. AYUNTAMIENTO DE  
**FELIPE CARRILLO PUERTO**  
 2021 - 2024

Plan Municipal de Desarrollo 2021-2024

**Datos de Alineación**

<b>Ejercicio:</b>	<b>2023</b>	<b>Unidad Administrativa Responsable:</b>	<b>Dirección de Obras Públicas</b>
<b>Alineación al Plan Nacional de Desarrollo:</b>	1. Política y Gobierno, Economía.		
<b>Alineación al Plan Estatal de Desarrollo:</b>	Eje 3.- Gobierno moderno, confiable y cercano a la gente.		
<b>Alineación al Plan Municipal de Desarrollo:</b>	Eje 3.- Carrillo organizado: Municipio transparente y de puertas abiertas-		
<b>Nombre del Programa:</b>	E03.- DESARROLLO URBANO ORDENADO, SOSTENIBLE Y SUSTENTABLE.		

**Información del Indicador**

Nombre del indicador	Método de cálculo	Tipo de fórmula	Nivel de la MIR
Porcentaje en kilómetros del servicio de red de agua potable construidos, ampliados y/o rehabilitados.	(Numero de kilómetros del servicio de red de agua potable construidos, ampliados y/o rehabilitados./ Numero de kilómetros del servicio de red de agua potable programados construir, ampliar y/o rehabilitar)*100	Porcentaje	2.1 ACTIVIDAD.

**Resumen Narrativo**

Construcción, Ampliación y/o Rehabilitación del Servicio de Red de Agua Potable.

Frecuencia de Medición	Dimensión del Indicador	Sentido del indicador
Trimestral	Eficiencia <input type="checkbox"/> Eficacia <input checked="" type="checkbox"/> Economía <input type="checkbox"/> Calidad <input type="checkbox"/>	Ascendente

**Tipo de indicador**

**Medios de Verificación**

Estrategico <input type="checkbox"/>	De Gestión <input checked="" type="checkbox"/>	Expediente técnico de red de agua potable y Evidencia fotográfica.
--------------------------------------	--	--

**Programación de metas**

Parametro de Evaluación			Línea Base			
Verde	De:	85.00	Línea Base			
	Igual o Mayor	100.00	Año	2020	2021	2022
Amarillo	De:	55.00	valor	0	0	0
	Hasta:	84.00	Año	Valor Absoluto		Valor Relativo
Rojo	De:	1.00	Meta Programada	2023	12464.01	100%
	Hasta:	54.00				

**CALENDARIO EJECUTADO**

Variables		1er Trim	2do Trim	3er Trim	4to Trim	Total
<b>Numerador</b>	(Numero de kilómetros del servicio de red de agua potable construidos, ampliados y/o rehabilitados./	0	0	0	12464.01	12464.01

**CALENDARIO PROGRAMADO**

Variables		1er Trim	2do Trim	3er Trim	4to Trim	Total
<b>Denominador</b>	Numero de kilómetros del servicio de red de agua potable programados construir, ampliar y/o rehabilitar)*100	0	0	0	12464.01	12464.01

**LOGRO**

# DIV/0	# DIV/0	# DIV/0	100%	100%
---------	---------	---------	------	------

Observaciones: SE MANTIENE LAS METAS DE LAS OBRAS PERO SE CONCLUYEN EN ENERO, FEBRERO Y MARZO DE 2024.

<b>ING. APOLINAR ACOSTA GUZMÁN</b>	<b>DIRECTOR DE OBRAS PÚBLICAS.</b>	<b>Firma del Titular de la Unidad Administrativa Responsable del Indicador</b>
<b>Nombre</b>	<b>Cargo</b>	<b>Fecha de elaboración</b>
<b>1 DE ENERO AL 31 DE DICIEMBRE DEL 2023</b>		







**DATOS DE LA ENTIDAD**  
**Ficha Técnica de Indicadores de Desempeño**



Plan Municipal de Desarrollo 2021-2024

**Datos de Alineación**

<b>Ejercicio:</b>	<b>2023</b>	<b>Unidad Administrativa Responsable:</b>	<b>Dirección de Obras Públicas</b>
<b>Alineación al Plan Nacional de Desarrollo:</b>	1. Política y Gobierno, Economía.		
<b>Alineación al Plan Estatal de Desarrollo:</b>	Eje 3.- Gobierno moderno, confiable y cercano a la gente.		
<b>Alineación al Plan Municipal de Desarrollo:</b>	Eje 3.- Carrillo organizado: Municipio transparente y de puertas abiertas.		
<b>Nombre del Programa:</b>	ED3.- DESARROLLO URBANO ORDENADO, SOSTENIBLE Y SUSTENTABLE.		

**Información del Indicador**

Nombre del indicador	Método de cálculo	Tipo de fórmula	Nivel de la MIR
Porcentaje en kilómetros de red de energía eléctrica implementados.	(Número de kilómetros de red de energía eléctrica implementados/ número de kilómetros de red de energía eléctrica necesarios) *100	Porcentaje	2.2 ACTIVIDAD.

**Resumen Narrativo**

Implementación de la red de energía eléctrica.

Frecuencia de Medición	Dimensión del Indicador				Sentido del indicador
Trimestral	Eficiencia <input type="checkbox"/>	Eficacia <input checked="" type="checkbox"/>	Economía <input type="checkbox"/>	Calidad <input type="checkbox"/>	Ascendente

**Tipo de indicador**

**Medios de Verificación**

Estratégico <input type="checkbox"/>	De Gestión <input checked="" type="checkbox"/>	Expediente técnico de red de energía eléctrica y Evidencia fotográfica.
--------------------------------------	--	---

**Programación de metas**

Parametro de Evaluación		Línea Base				
Verde	De:	85.00	Línea Base			
	Igual o Mayor	100.00	Año	2020	2021	2022
Amarillo	De:	55.00	valor			0
	Hasta:	84.00	Año	Valor Absoluto	Valor Relativo	
Rojo	De:	1.00	Meta Programada	2023	1.8	100%
	Hasta:	54.00				

**CALENDARIO EJECUTADO**

Variables		1er Trim	2do Trim	3er Trim	4to Trim	Total
<b>Numerador</b>	(Número de kilómetros de red de energía eléctrica implementados/	0	0	0	1.8	1.8
Variables		1er Trim	2do Trim	3er Trim	4to Trim	Total
<b>Denominador</b>	número de kilómetros de red de energía eléctrica necesarios) *100	0	0	0	1.8	1.8
LOGRO		#DIV/0!	#DIV/0!	#DIV/0!	100%	100%

Observaciones: SE MANTIENE LAS METAS DE LAS OBRAS PERO SE CONCLUYEN EN ENERO, FEBRERO Y MARZO DE 2024.

<b>ING. APOLINAR ACOSTA GUZMÁN</b>	<b>DIRECTOR DE OBRAS PÚBLICAS.</b>	 
<b>Nombre</b>	<b>Cargo</b>	
<b>Firma del Titular de la Unidad Administrativa Responsable del Indicador</b>		
<b>Fecha de elaboración</b>		
<b>1 DE ENERO AL 31 DE DICIEMBRE DEL 2023</b>		

**DIRECCIÓN DE OBRAS PÚBLICAS**  
 GOBIERNO MUNICIPAL DE  
**FELIPE CARRILLO**  
**PUERTO**  
 2021 - 2024  
**UN PUEBLO**  
 EN TRANSFORMACIÓN



**DATOS DE LA ENTIDAD**  
**Ficha Técnica de Indicadores de Desempeño**



Plan Municipal de Desarrollo 2021-2024

**Datos de Alineación**

Ejercicio:	2023	Unidad Administrativa Responsable:	Dirección de Obras Públicas
Alineación al Plan Nacional de Desarrollo:	1. Política y Gobierno, Economía.		
Alineación al Plan Estatal de Desarrollo:	Eje 3.- Gobierno moderno, confiable y cercano a la gente.		
Alineación al Plan Municipal de Desarrollo:	Eje 3.- Carrillo organizado: Municipio transparente y de puertas abiertas-		
Nombre del Programa:	E03.- DESARROLLO URBANO ORDENADO, SOSTENIBLE Y SUSTENTABLE.		

**Información del Indicador**

Nombre del indicador	Método de calculo	Tipo de fórmula	Nivel de la MIR
Porcentaje de espacios multideportivos públicos construidos.	(Numero de espacios multideportivos públicos construidos/Numero de espacios multideportivos públicos programados)* 100	Porcentaje	2.3 ACTIVIDAD.

**Resumen Narrativo**

Construcción de espacios multideportivos públicos.

Frecuencia de Medición	Dimensión del indicador				Sentido del indicador
Trimestral	Eficiencia <input type="checkbox"/>	Eficacia <input checked="" type="checkbox"/>	Economía <input type="checkbox"/>	Calidad <input type="checkbox"/>	Descendente

**Tipo de indicador**

**Medios de Verificación**

Estratégico <input type="checkbox"/>	De Gestión <input checked="" type="checkbox"/>	Expediente técnico de espacios multideportivos públicos construidos y Evidencia fotográfica.
--------------------------------------	--	--

**Programación de metas**

Parametro de Evaluación		Línea Base				
Verde	De:	85.00	Línea Base			
	Igual o Mayor	100.00	Año	2020	2021	2022
Amarillo	De:	55.00	valor	0	0	0
	Hasta:	84.00	Año	Valor Absoluto		Valor Relativo
Rojo	De:	1.00	Meta Programada	2023	9	100%
	Hasta:	54.00				

**CALENDARIO EJECUTADO**

Variables		1er Trim	2do Trim	3er Trim	4to Trim	Total
Numerador	(Numero de espacios multideportivos públicos construidos/	0	0	0	9	9

**CALENDARIO PROGRAMADO**

Variables		1er Trim	2do Trim	3er Trim	4to Trim	Total
Denominador	Numero de espacios multideportivos públicos programados)*100	0	0	6	3	9

**LOGRO**

Observaciones: SE MANTIENE LAS METAS DE LAS OBRAS PERO SE CONCLUYEN EN ENERO, FEBRERO Y MARZO DE 2024.

ING. APOLINAR ACOSTA GUZMÁN	DIRECTOR DE OBRAS PÚBLICAS.	
Nombre	Cargo	Firma del Titular de la Unidad Administrativa Responsable del Indicador

**Fecha de elaboración**

1 DE ENERO AL 31 DE DICIEMBRE DEL 2023







## DATOS DE LA ENTIDAD

### Ficha Técnica de Indicadores de Desempeño



Plan Municipal de Desarrollo 2021-2024

#### Datos de Alineación

Ejercicio:	2023	Unidad Administrativa Responsable:	Dirección de Obras Públicas
Alineación al Plan Nacional de Desarrollo:	1. Política y Gobierno, Economía.		
Alineación al Plan Estatal de Desarrollo:	Eje 3.- Gobierno moderno, confiable y cercano a la gente.		
Alineación al Plan Municipal de Desarrollo:	Eje 3.- Carrillo organizado: Municipio transparente y de puertas abiertas-		
Nombre del Programa:	E03.- DESARROLLO URBANO ORDENADO, SOSTENIBLE Y SUSTENTABLE.		

#### Información del Indicador

Nombre del indicador	Método de cálculo	Tipo de fórmula	Nivel de la MIR
Porcentaje en metros cuadrados de calles construidos y/o rehabilitados.	(Número de metros cuadrados de calles construidos y/o rehabilitados/Número de metros cuadrados de calles programados) *100.	Porcentaje	2.4 ACTIVIDAD.

#### Resumen Narrativo

Construcción y/o rehabilitación de calles.

Frecuencia de Medición	Dimensión del Indicador	Sentido del indicador
Trimestral	Eficiencia <input type="checkbox"/> Eficacia <input checked="" type="checkbox"/> Economía <input type="checkbox"/> Calidad <input type="checkbox"/>	Descendente

#### Tipo de indicador

#### Medios de Verificación

Estratégico <input type="checkbox"/>	De Gestión <input checked="" type="checkbox"/>	Expediente técnico de construcción y/o rehabilitación de calles y Evidencia fotográfica.
--------------------------------------	--	--

#### Programación de metas

Parametro de Evaluación			Línea Base			
Verde	De:	85.00	Línea Base			
	igual o Mayor	100.00	Año	2020	2021	2022
Amarrillo	De:	55.00	valor	0	0	0
	Hasta:	84.00	Año	Valor Absoluto		Valor Relativo
Rojo	De:	1.00	Meta Programada	2023	95157.1	100%
	Hasta:	54.00				

#### CALENDARIO EJECUTADO

Numerador	Variables	1er Trim	2do Trim	3er Trim	4to Trim	Total
	(Número de metros cuadrados de calles construidos y/o rehabilitados/	0	0	0	95157.1	95157.1

#### CALENDARIO PROGRAMADO

Denominador	Variables	1er Trim	2do Trim	3er Trim	4to Trim	Total
	Número de metros cuadrados de calles programados) *100.	0	0	0	95157.1	95157.1
<b>LOGRO</b>		#DIV/0!	#DIV/0!	#DIV/0!	100%	100%

Observaciones: SE MANTIENE LAS METAS DE LAS OBRAS PERO SE CONCLUYEN EN ENERO, FEBRERO Y MARZO DE 2024.

ING. APOLINAR ACOSTA GUZMÁN	DIRECTOR DE OBRAS PÚBLICAS.	
Nombre	Cargo	Firma del Titular de la Unidad Administrativa Responsable del indicador

Fecha de elaboración

1 DE ENERO AL 31 DE DICIEMBRE DEL 2023



## DATOS DE LA ENTIDAD

### Ficha Técnica de Indicadores de Desempeño



Plan Municipal de Desarrollo 2021-2024

#### Datos de Alineación

Ejercicio:	2023	Unidad Administrativa Responsable:	Dirección de Obras Públicas
Alineación al Plan Nacional de Desarrollo:	1. Política y Gobierno, Economía.		
Alineación al Plan Estatal de Desarrollo:	Eje 3.- Gobierno moderno, confiable y cercano a la gente.		
Alineación al Plan Municipal de Desarrollo:	Eje 3.- Carrillo organizado: Municipio transparente y de puertas abiertas.		
Nombre del Programa:	E03.- DESARROLLO URBANO ORDENADO, SOSTENIBLE Y SUSTENTABLE.		

#### Información del Indicador

Nombre del indicador	Método de cálculo	Tipo de fórmula	Nivel de la MIR
Porcentaje de parques públicos construidos y/o rehabilitados.	(Número de parques públicos construidos y/o rehabilitados. / Número de parques públicos programados construir y/o rehabilitar)*100.	Porcentaje	2.5 ACTIVIDAD.
<b>Resumen Narrativo</b>			
Construcción y/o rehabilitación de parques públicos			
Frecuencia de Medición	Dimensión del Indicador		Sentido del indicador
Trimestral	Eficiencia <input type="checkbox"/> Eficacia <input checked="" type="checkbox"/> Economía <input type="checkbox"/> Calidad <input type="checkbox"/>		Descendente
Tipo de indicador		Medios de Verificación	
Estratégico <input type="checkbox"/>		De Gestión <input checked="" type="checkbox"/> Expediente técnico de construcción y/o rehabilitación de parques públicos y Evidencia fotográfica.	

#### Programación de metas

Parametro de Evaluación		Línea Base				
Verde	De:	85.00	Línea Base			
	Igual o Mayor	100.00	Año	2020	2021	2022
Amarillo	De:	55.00	valor	0	0	0
	Hasta:	84.00	Año	Valor Absoluto	Valor Relativo	
Rojo	De:	1.00	Meta Programada	2023	3	100%
	Hasta:	54.00				

#### CALENDARIO EJECUTADO

Variables		1er Trim	2do Trim	3er Trim	4to Trim	Total
Numerador	(Número de parques públicos construidos y/o rehabilitados. /	0	0	0	3	3
<b>CALENDARIO PROGRAMADO</b>						
Variables		1er Trim	2do Trim	3er Trim	4to Trim	Total
Denominador	Número de parques públicos programados construir y/o rehabilitar)*100.	0	0	0	3	3
<b>LOGRO</b>		#1/DIV/DI	#1/DIV/DI	#1/DIV/DI	100%	100%

Observaciones: SE MANTIENE LAS METAS DE LAS OBRAS PERO SE CONCLUYEN EN ENERO, FEBRERO Y MARZO DE 2024.

ING. APOLINAR ACOSTA GUZMÁN	DIRECTOR DE OBRAS PÚBLICAS.	
Nombre	Cargo	Firma del Titular de la Unidad Administrativa Responsable del Indicador
Fecha de elaboración		
1 DE ENERO AL 31 DE DICIEMBRE DEL 2023		

  
**DIRECCIÓN DE OBRAS PÚBLICAS**  
 GOBIERNO MUNICIPAL DE  
**FELIPE CARRILLO**  
 PUERTO  
 2021 - 2024  
**UN PUEBLO**  
 GOBIERNO MUNICIPAL



#### Plan Municipal de Desarrollo 2021-2024

#### Datos de Alineación

Ejercicio:	<b>2023</b>	Unidad Administrativa Responsable:	Dirección de Alumbrado Público.
Alineación al Plan Nacional de Desarrollo:		1. Política y Gobierno, Economía.	
Alineación al Plan Estatal de Desarrollo:		Eje 3.- Gobierno moderno, confiable y cercano a la gente.	
Alineación al Plan Municipal de Desarrollo:		Eje 3.- Carrillo organizado: Municipio transparente y de puertas abiertas-	
Nombre del Programa:		E03.- DESARROLLO URBANO ORDENADO, SOSTENIBLE Y SUSTENTABLE.	

#### Información del Indicador

Nombre del indicador	Método de cálculo	Tipo de fórmula	Nivel de la MIR
Porcentaje de luminarias públicas rehabilitadas	(Número de luminarias públicas reparadas / Número de luminarias públicas descompuestas) *100	Porcentaje	2.6 ACTIVIDAD.

#### Resumen Narrativo

Rehabilitación de alumbrado público.

Frecuencia de Medición	Dimensión del Indicador	Sentido del indicador
Trimestral	Eficiencia <input type="checkbox"/> Eficacia <input checked="" type="checkbox"/> Economía <input type="checkbox"/> Calidad <input type="checkbox"/>	Ascendente

#### Tipo de indicador

Estrategico

De Gestión

#### Medios de Verificación

Solicitudes de salida de material de luminarias y evidencia fotográfica.

#### Programación de metas

Parametro de Evaluación			Línea Base			
Verde	De:	85.00	Línea Base			
	Igual o Mayor	100.00	Año	2020	2021	2022
Amarrillo	De:	55.00	valor	0	0	554
	Hasta:	84.00	Año	Valor Absoluto		Valor Relativo
Rojo	De:	1.00	Meta Programada	2023	981	77%
	Hasta:	54.00				

#### CALENDARIO EJECUTADO

Variables		1er Trim	2do Trim	3er Trim	4to Trim	Total
Numerador	(Número de luminarias públicas reparadas /	231	250	250	250	981


#### CALENDARIO PROGRAMADO

Variables		1er Trim	2do Trim	3er Trim	4to Trim	Total
Denominador	Número de luminarias públicas descompuestas) *100	231	250	250	250	981

#### LOGRO

100%    100%    100%    100%    100%

Observaciones:

LIC. ARMANDO AGUILAR AGUILAR	DIRECTOR DE ALUMBRADO PÚBLICO	 FIRMA DEL TITULAR DE LA UNIDAD ADMINISTRATIVA RESPONSABLE DEL INDICADOR
Nombre	Cargo	Firma del Titular de la Unidad Administrativa Responsable del Indicador

Fecha de elaboración

1 DE ENERO AL 31 DE DICIEMBRE DEL 2023



DIRECCIÓN DE ALUMBRADO PÚBLICO MUNICIPAL  
 MUNICIPAL DE FELIPE CARRILLO PUERTO  
 2021-2024



## DATOS DE LA ENTIDAD

### Ficha Técnica de Indicadores de Desempeño



H. AYUNTAMIENTO DE  
SELIPE CARRILLO PUEBLO  
2021 - 2024

#### Plan Municipal de Desarrollo 2021-2024

#### Datos de Alineación

Ejercicio:	2023	Unidad Administrativa Responsable:	Direccion de Alumbrado público.
Alineación al Plan Nacional de Desarrollo:	1. Política y Gobierno, Economía.		
Alineación al Plan Estatal de Desarrollo:	Eje 3.- Gobierno moderno, confiable y cercano a la gente.		
Alineación al Plan Municipal de Desarrollo:	Eje 3.- Carrillo organizado: Municipio transparente y de puertas abiertas-		
Nombre del Programa:	E03.- DESARROLLO URBANO ORDENADO, SOSTENIBLE Y SUSTENTABLE.		

#### Información del Indicador

Nombre del indicador	Método de calculo	Tipo de fórmula	Nivel de la MIR
Porcentaje de mantenimiento y servicio eléctrico a establecimientos y espacios públicos otorgados.	(Numero de mantenimiento y servicio eléctrico a establecimientos y espacios públicos otorgados/Numero de mantenimiento y servicio eléctrico a establecimientos y espacios públicos solicitados)*100	Porcentaje	2.7 ACTIVIDAD.

#### Resumen Narrativo

Mantenimiento y servicio eléctrico a establecimientos y espacios públicos.

Frecuencia de Medición	Dimensión del indicador	Sentido del indicador
Trimestral	Eficiencia <input type="checkbox"/> Eficacia <input checked="" type="checkbox"/> Economía <input type="checkbox"/> Calidad <input type="checkbox"/>	Ascendente

#### Tipo de Indicador

#### Medios de Verificación

Estrategico <input type="checkbox"/>	De Gestión <input checked="" type="checkbox"/>	Informe de actividades y Evidencia fotográfica.
--------------------------------------	--	---

#### Programación de metas

Parametro de Evaluación	Línea Base					
	Dec:	85.00	Línea Base			
Verde	Igual o Mayor	100.00	Año	2020	2021	2022
	Dec:	55.00	valor	0	0	0
Amarillo	Hastac:	84.00	Meta Programada	Año	Valor Absoluto	Valor Relativo
	Dec:	1.00		2023	200	#¡DIV/0!
Rojo	Hastac:	34.00				

#### CALENDARIO EJECUTADO

Variables		1er Trím	2da Trím	3er Trím	4to Trím	Total
Numerador	(Numero de mantenimiento y servicio eléctrico a establecimientos y espacios públicos otorgados/	50	50	50	50	200

#### CALENDARIO PROGRAMADO

Variables		1er Trím	2da Trím	3er Trím	4to Trím	Total
Denominador	Numero de mantenimiento y servicio eléctrico a establecimientos y espacios públicos solicitados)*100	50	50	50	50	200

#### LOGRO

		100%	100%	100%	100%	100%
--	--	------	------	------	------	------

Observaciones:

LIC. ARMANDO AGUILAR AGUILAR.	DIRECTOR DE ALUMBRADO PUBLICO.	Firma del Titular de la Unidad Administrativa Responsable del Indicador
Nombre	Cargo	

Fecha de elaboración

1 DE ENERO AL 31 DE DICIEMBRE DEL 2023

DIRECCIÓN DE ALUMBRADO  
PUBLICO MUNICIPAL  
GOBIERNO MUNICIPAL DE  
**SELIPE CARRILLO**  
PUEBLO  
2021 - 2024  
UN PUEBLO  
EN TRANSFORMACIÓN



Plan Municipal de Desarrollo 2021-2024

Datos de Alineación

Ejercicio:	2023	Unidad Administrativa Responsable:	Dirección de Obras Públicas
Alineación al Plan Nacional de Desarrollo:	I. Política y Gobierno		
Alineación al Plan Estatal de Desarrollo:	Eje 3. Gobierno Moderno, Confiable y Cercano a la Gente.		
Alineación al Plan Municipal de Desarrollo:	Eje 3. Carrillo Organizado: Municipio Transparente y de Puertas Abiertas.		
Nombre del Programa:	E03.- DESARROLLO URBANO ORDENADO, SOSTENIBLE Y SUSTENTABLE.		

Información del Indicador

Nombre del indicador	Método de cálculo	Tipo de fórmula	Nivel de la MIR
Porcentaje de viviendas mejoradas.	(Número de viviendas mejoradas/Número de viviendas programadas)*100	Porcentaje	3. COMPONENTE

Resumen Narrativo

Programas de mejoramiento de vivienda realizadas.

Frecuencia de Medición	Dimensión del Indicador	Sentido del Indicador
Semestral	Eficiencia <input type="checkbox"/> Eficacia <input checked="" type="checkbox"/> Economía <input type="checkbox"/> Calidad <input type="checkbox"/>	Ascendente

Tipo de Indicador

Medios de Verificación

Estratégico <input type="checkbox"/>	De Gestión <input checked="" type="checkbox"/>	Convocatorias de mejoramiento de viviendas y evidencia fotográfica.
--------------------------------------	--	---

Programación de metas

Parametro de Evaluación		Línea Base			
Verde	De: 85.00 Igual o Mayor 100.00	Línea Base			
Amarrillo	De: 55.00 Hasta: 84.00	Año	2020	2021	2022
			valor	0	0
Rojo	De: 1.00 Hasta: 54.00	Meta Programada	Año	Valor Absoluto	Valor Relativo
			2023	636	100%

CALENDARIO EJECUTADO

Variables		1er Trim	2do Trim	3er Trim	4to Trim	Total
Numerador	(Número de viviendas mejoradas)	0	0	0	653	653

CALENDARIO PROGRAMADO

Variables		1er Trim	2do Trim	3er Trim	4to Trim	Total
Denominador	(Número de viviendas programadas)*100	0	0	0	636	636
	LOGRO	#DIV/0!	#DIV/0!	#DIV/0!	100%	100%

Observaciones: HUBO AMPLIACIÓN EN LA CONSTRUCCIÓN DE SANITARIOS.

ING. APOLINAR ACOSTA GÚZMAN	DIRECTOR DE OBRAS PÚBLICAS.	
Nombre	Cargo	
Fecha de elaboración		
1 DE ENERO AL 31 DE DICIEMBRE DEL 2023		



**DIRECCIÓN DE OBRAS PÚBLICAS**  
**GOBIERNO MUNICIPAL DE FELIPE CARRILLO PUERTO**  
**2021 - 2024**  
**UN PUEBLO EN TRANSFORMACIÓN**



### DATOS DE LA ENTIDAD

#### Ficha Técnica de Indicadores de Desempeño



EL AYUNTAMIENTO DE  
FELIPE CARRILLO PUERTO  
2021 - 2024

Plan Municipal de Desarrollo 2021-2024

#### Datos de Alineación

Ejercicio:	2023	Unidad Administrativa Responsable:	Dirección de Obras Públicas
Alineación al Plan Nacional de Desarrollo:	I. Política y Gobierno		
Alineación al Plan Estatal de Desarrollo:	Eje 3. Gobierno Moderno, Confiable y Cercano a la Gente.		
Alineación al Plan Municipal de Desarrollo:	Eje 3. Carrillo Organizado: Municipio Transparente y de Puertas Abiertas.		
Nombre del Programa:	E03.- DESARROLLO URBANO ORDENADO, SOSTENIBLE Y SUSTENTABLE.		

#### Información del Indicador

Nombre del indicador	Método de cálculo	Tipo de fórmula	Nivel de la MIR
Porcentaje de techos firme construidos.	(Número de techos firmes construidos / número de techos firmes programados) * 100.	Porcentaje	3.1 ACTIVIDAD

#### Resumen Narrativo

Construcción de techo firme.

Frecuencia de Medición	Dimensión del indicador	Sentido del indicador
Trimestral	Eficiencia <input type="checkbox"/> Eficacia <input checked="" type="checkbox"/> Economía <input type="checkbox"/> Calidad <input type="checkbox"/>	Ascendente

#### Tipo de indicador

#### Medios de Verificación

Estratégico <input type="checkbox"/>	De Gestión <input checked="" type="checkbox"/>	Expediente técnico de construcción de techos firmes y evidencia fotográfica.
--------------------------------------	--	--

#### Programación de metas

Parametro de Evaluación		Línea Base				
Verde	De:	85.00	Línea Base			
	Igual o Mayor	100.00	Año	2020	2021	2022
Amarillo	De:	35.00	valor	0	0	0
	Hasta:	84.00	Año	Valor Absoluto		Valor Relativo
Rojo	De:	1.00	Meta Programada	2023	280	100%
	Hasta:	54.00				

#### CALENDARIO EJECUTADO

Variables		1er Trim	2do Trim	3er Trim	4to Trim	Total
Numerador	(Número de techos firmes construidos /	0	0	0	280	280

#### CALENDARIO PROGRAMADO

Variables		1er Trim	3do Trim	3er Trim	4to Trim	Total
Denominador	número de techos firmes programados) * 100.	0	0	0	280	280
LOGRO		#(DIV/0)	#(DIV/0)	#(DIV/0)	100%	100%

Observaciones: SE MANTIENE LAS METAS DE LAS OBRAS PERO SE CONCLUYEN EN ENERO, FEBRERO Y MARZO DE 2024.

ING. APOLINAR ACOSTA GUZMÁN	DIRECTOR DE OBRAS PÚBLICAS.		
Nombre	Cargo		
Fecha de elaboración		1 DE ENERO AL 31 DE DICIEMBRE DEL 2023	

DIRECCIÓN DE  
OBRAS PÚBLICAS  
GOBIERNO MUNICIPAL DE  
FELIPE CARRILLO  
PUERTO  
2021 - 2024  
UN PUEBLO  
EN TRANSFORMACIÓN





# DATOS DE LA ENTIDAD

## Ficha Técnica de Indicadores de Desempeño



H. AYUNTAMIENTO DE  
FELIPE CARRILLO PUERTO  
2021 - 2024

Plan Municipal de Desarrollo 2021-2024

### Datos de Alineación

Ejercicio:	2023	Unidad Administrativa Responsable:	Dirección de Obras Públicas
Alineación al Plan Nacional de Desarrollo:	I. Política y Gobierno		
Alineación al Plan Estatal de Desarrollo:	Eje 3. Gobierno Moderno, Confiable y Cercano a la Gente.		
Alineación al Plan Municipal de Desarrollo:	Eje 3. Carrillo Organizado: Municipio Transparente y de Puertas Abiertas.		
Nombre del Programa:	E03.- DESARROLLO URBANO ORDENADO, SOSTENIBLE Y SUSTENTABLE.		

### Información del Indicador

Nombre del indicador	Método de cálculo	Tipo de fórmula	Nivel de la MIR
Porcentaje de pisos firme construidos.	(Número de pisos firmes construidos / Número de pisos firmes programados) * 100	Porcentaje	3.2 ACTIVIDAD

### Resumen Narrativo

Construcción de piso firme.

Frecuencia de Medición	Dimensión del Indicador				Sentido del Indicador
Trimestral	Eficiencia <input type="checkbox"/>	Eficacia <input checked="" type="checkbox"/>	Economía <input type="checkbox"/>	Calidad <input type="checkbox"/>	Ascendente

### Tipo de indicador

Estratégico

De Gestión

### Medios de Verificación

Expediente técnico de construcción de pisos firme y evidencia fotográfica.

### Programación de metas

Parametro de Evaluación	Línea Base			
	Año	2020	2021	2022
<b>Verde</b>	De:	85.00	Línea Base	
	Igual o Mayor	100.00		
<b>Amarrillo</b>	De:	55.00	valor	0
	Hasta:	84.00	Año	Valor Absoluto
<b>Rojo</b>	De:	1.00	Meta Programada	Valor Relativo
	Hasta:	54.00	2023	0
				# DIV/0

### CALENDARIO EJECUTADO

Variables		1er Trim	2do Trim	3er Trim	4to Trim	Total
Numerador	(Número de pisos firmes construidos /	0	0	0	0	0

### CALENDARIO PROGRAMADO

Variables		1er Trim	2do Trim	3er Trim	4to Trim	Total
Denominador	número de pisos firmes programados) * 100.	0	0	0	0	0

LOGRO		# DIV/0	# DIV/0	# DIV/0	# DIV/0	# DIV/0
Observaciones:						

ING. APOLINAR ACOSTA GUZMÁN	DIRECTOR DE OBRAS PÚBLICAS.	Firma del Titular de la Unidad Administrativa Responsable del Indicador
Nombre	Cargo	Fecha de elaboración
1 DE ENERO AL 31 DE DICIEMBRE DEL 2023		



DIRECCIÓN DE  
OBRAS PÚBLICAS  
GOBIERNO MUNICIPAL DE  
FELIPE CARRILLO  
PUERTO  
2021 - 2024  
UN PUEBLO  
EN TRANSFORMACIÓN



## DATOS DE LA ENTIDAD

### Ficha Técnica de Indicadores de Desempeño



M. AYUNTAMIENTO DE  
FELIPE CARRILLO PUERTO  
2021 - 2024

Plan Municipal de Desarrollo 2021-2024

#### Datos de Alineación

Ejercicio:	2023	Unidad Administrativa Responsable:	Dirección de Obras Públicas
Alineación al Plan Nacional de Desarrollo:	I. Política y Gobierno		
Alineación al Plan Estatal de Desarrollo:	Eje 3. Gobierno Moderno, Confiable y Cercano a la Gente.		
Alineación al Plan Municipal de Desarrollo:	Eje 3. Carrillo Organizado: Municipio Transparente y de Puertas Abiertas.		
Nombre del Programa:	E03.- DESARROLLO URBANO ORDENADO, SOSTENIBLE Y SUSTENTABLE.		

#### Información del Indicador

Nombre del Indicador	Método de cálculo	Tipo de fórmula	Nivel de la MIR
Porcentaje de construcción de sanitarios.	(Número de sanitarios construidos / Número de sanitarios programados) *100	Porcentaje	3.3 ACTIVIDAD

#### Resumen Narrativo

Construcción de sanitarios.

Frecuencia de Medición	Dimensión del Indicador	Sentido del indicador
Trimestral	Eficiencia <input type="checkbox"/> Eficacia <input checked="" type="checkbox"/> Economía <input type="checkbox"/> Calidad <input type="checkbox"/>	Ascendente

#### Tipo de indicador

#### Medios de Verificación

Estratégico <input type="checkbox"/>	De Gestión <input checked="" type="checkbox"/>	Expediente técnico de sanitarios construidos y evidencia fotográfica.
--------------------------------------	--	---

#### Programación de metas

Parametro de Evaluación			Línea Base			
Verde	De:	85.00	Línea Base			
	Igual o Mayor	100.00	Año	2020	2021	2022
Amarillo	De:	55.00	valor	0	0	0
	Hasta:	84.00	Año	Valor Absoluto		Valor Relativo
Rojo	De:	1.00	Meta Programada	2023	356	100%
	Hasta:	54.00				

#### CALENDARIO EJECUTADO

Variables		1er Trim	2do Trim	3er Trim	4to Trim	Total
Numerador	(Número de sanitarios construidos)	0	0	0	373	373

#### CALENDARIO PROGRAMADO

Variables		1er Trim	2do Trim	3er Trim	4to Trim	Total
Denominador	(Número de sanitarios programados) *100	0	0	0	356	356

#### LOGRO

Observaciones: LAS METAS AUMENTA, PERO SE CONCLUYEN EN ENERO, FEBRERO Y MARZO DE 2024.	#DIV/0!	#DIV/0!	#DIV/0!	105%	105%
--	---------	---------	---------	------	------

ING. APOLINAR ACOSTA GUZMÁN	DIRECTOR DE OBRAS PÚBLICAS.	
Nombre	Cargo	Firma del Titular de la Unidad Administrativa Responsable del Indicador

Fecha de elaboración

1 DE ENERO AL 31 DE DICIEMBRE DEL 2023







# DATOS DE LA ENTIDAD

## Ficha Técnica de Indicadores de Desempeño



H. AYUNTAMIENTO DE  
FELIPE CARRILLO PUERTO  
2021 - 2024

Plan Municipal de Desarrollo 2021-2024

### Datos de Alineación

Ejercicio:	<b>2023</b>	Unidad Administrativa Responsable:	Dirección de Desarrollo Urbano y Ecología.
Alineación al Plan Nacional de Desarrollo:		I. Política y Gobierno	
Alineación al Plan Estatal de Desarrollo:		Eje 3. Gobierno Moderno, Confiable y Cercano a la Gente.	
Alineación al Plan Municipal de Desarrollo:		Eje 3. Carrillo Organizado: Municipio Transparente y de Puertas Abiertas.	
Nombre del Programa:		E03.- DESARROLLO URBANO ORDENADO, SOSTENIBLE Y SUSTENTABLE.	

### Información del Indicador

Nombre del indicador	Método de calculo	Tipo de fórmula	Nivel de la MIR
Porcentaje de mecanismos de ordenamiento territorial sustentable implementado.	(Número de mecanismos de ordenamiento territorio sustentable implementados/ Número de mecanismos de ordenamiento territorial sustentable programados)*100	Porcentaje	4. COMPONENTE

### Resumen Narrativo

Mecanismos de ordenamiento territorial sustentable implementado.

Frecuencia de Medición	Dimensión del Indicador	Sentido del indicador
Semestral	Eficiencia <input type="checkbox"/> Eficacia <input checked="" type="checkbox"/> Economía <input type="checkbox"/> Calidad <input type="checkbox"/>	Ascendente

### Tipo de indicador

### Medios de Verificación

Estrategico <input type="checkbox"/>	De Gestión <input checked="" type="checkbox"/>	Informe de actividades sobre la implementación del mecanismo de ordenamiento territorial sustentable.
--------------------------------------	--	---

### Programación de metas

Parametro de Evaluación			Línea Base			
<b>Verde</b>	De:	85.00	Línea Base			
	Igual o Mayor	100.00	<b>Año</b>	<b>2020</b>	<b>2021</b>	<b>2022</b>
<b>Amarrillo</b>	De:	55.00	<b>valor</b>	<b>0</b>	<b>0</b>	<b>215</b>
	Hasta:	84.00	<b>Meta Programada</b>	<b>Año</b>	<b>Valor Absoluto</b>	<b>Valor Relativo</b>
<b>Rojo</b>	De:	1.00		<b>2023</b>	<b>289</b>	<b>34%</b>
	Hasta:	54.00				

### CALENDARIO EJECUTADO

Variables		1er Trim	2do Trim	3er Trim	4to Trim	Total
<b>Numerador</b>	(Número de mecanismos de ordenamiento territorio sustentable implementados/	0	144	0	145	289

### CALENDARIO PROGRAMADO

Variables		1er Trim	2do Trim	3er Trim	4to Trim	Total
<b>Denominador</b>	Número de mecanismos de ordenamiento territorial sustentable programados)*100	0	144	0	145	289

### LOGRO

	#####	100%	#####	100%	100%
--	-------	------	-------	------	------

Observaciones:

C. MALCO EFRAIN ROSADO MAY	DIRECTOR DE DESARROLLO URBANO Y ECOLOGIA.	
Nombre	Cargo	Firma del Titular de la Unidad Administrativa Responsable del Indicador

Fecha de elaboración

**1 DE ENERO AL 31 DE DICIEMBRE DEL 2023**



### Plan Municipal de Desarrollo 2021-2024

#### Datos de Alineación

Ejercicio:	2023	Unidad Administrativa Responsable:	Dirección de Desarrollo Urbano y Ecología.
Alineación al Plan Nacional de Desarrollo:	I. Política y Gobierno		
Alineación al Plan Estatal de Desarrollo:	Eje 3. Gobierno Moderno, Confiable y Cercano a la Gente.		
Alineación al Plan Municipal de Desarrollo:	Eje 3. Carrillo Organizado: Municipio Transparente y de Puertas Abiertas.		
Nombre del Programa:	E03.- DESARROLLO URBANO ORDENADO, SOSTENIBLE Y SUSTENTABLE.		

#### Información del Indicador

Nombre del indicador	Método de cálculo	Tipo de fórmula	Nivel de la MIR
Porcentaje de construcciones verificadas que cumplen con la normatividad.	(Número de construcciones verificadas que cumplen con la normatividad/Número total de construcciones visitadas)*100.	Porcentaje	4.1 ACTIVIDAD

#### Resumen Narrativo

Verificación de construcciones en apego a normatividad.

Frecuencia de Medición	Dimensión del Indicador	Sentido del Indicador
Trimestral	Eficiencia <input type="checkbox"/> Eficacia <input checked="" type="checkbox"/> Economía <input type="checkbox"/> Calidad <input type="checkbox"/>	Ascendente

#### Tipo de Indicador

#### Medios de Verificación

Estratégico <input type="checkbox"/>	De Gestión <input checked="" type="checkbox"/>	Reportes de visitas de las construcciones.
--------------------------------------	--	--

#### Programación de metas

Parametro de Evaluación			Línea Base			
Verde	De:	85.00	Línea Base			
	Igual o Mayor	100.00	Año	2020	2021	2022
Amarrillo	De:	55.00	valor	0	0	80
	Hasta:	84.00	Meta Programada	Año	Valor Absoluto	Valor Relativo
Rojo	De:	1.00		2023	80	0%
	Hasta:	54.00				

#### CALENDARIO EJECUTADO

Variables		1er Trim	2do Trim	3er Trim	4to Trim	Total
Numerador	(Número de construcciones verificadas que cumplen con la normatividad/	20	20	20	20	80

#### CALENDARIO PROGRAMADO

Variables		1er Trim	2do Trim	3er Trim	4to Trim	Total
Denominador	Número total de construcciones visitadas)*100.	20	20	20	20	80

#### LOGRO

		100%	100%	100%	100%	100%
--	--	------	------	------	------	------

Observaciones:

DIRECCIÓN DE DESARROLLO URBANO Y ECOLOGIA  
GOBIERNO MUNICIPAL DE FELIPE CARRILLO PUERTO

C. MALCO EFRAIN ROSADO MAY.	DIRECTOR DE DESARROLLO URBANO Y ECOLOGIA	
Nombre	Cargo	Firma del Titular de la Unidad Administrativa Responsable del Indicador

Fecha de elaboración  
**1 DE ENERO AL 31 DE DICIEMBRE DEL 2023**



#### Plan Municipal de Desarrollo 2021-2024

#### Datos de Alineación

Ejercicio:	<b>2023</b>	Unidad Administrativa Responsable:	Dirección de Desarrollo Urbano y Ecología.
Alineación al Plan Nacional de Desarrollo:	I. Política y Gobierno		
Alineación al Plan Estatal de Desarrollo:	Eje 3. Gobierno Moderno, Confiable y Cercano a la Gente.		
Alineación al Plan Municipal de Desarrollo:	Eje 3. Carrillo Organizado: Municipio Transparente y de Puertas Abiertas.		
Nombre del Programa:	E03.- DESARROLLO URBANO ORDENADO, SOSTENIBLE Y SUSTENTABLE.		

#### Información del Indicador

Nombre del indicador	Método de cálculo	Tipo de fórmula	Nivel de la MIR
Porcentaje de licencias de construcción expedidas.	(Número de licencias de construcción expedidas/número de licencias de construcción solicitadas)*100.	Porcentaje	4.2 ACTIVIDAD

#### Resumen Narrativo

Expedición de licencias de construcción.

Frecuencia de Medición	Dimensión del Indicador	Sentido del indicador
Trimestral	Eficiencia <input type="checkbox"/> Eficacia <input checked="" type="checkbox"/> Economía <input type="checkbox"/> Calidad <input type="checkbox"/>	Ascendente

#### Tipo de indicador

#### Medios de Verificación

Estratégico <input type="checkbox"/>	De Gestión <input checked="" type="checkbox"/>	Listado de expedición de licencias.
--------------------------------------	--	-------------------------------------

#### Programación de metas

Parametro de Evaluación			Línea Base			
Verde	De:	85.00	Línea Base			
	Igual o Mayor	100.00	Año	2020	2021	2022
Amarrillo	De:	55.00	valor	0	0	120
	Hasta:	84.00	Meta Programada	Año	Valor Absoluto	Valor Relativo
Rojo	De:	1.00		2023	120	0%
	Hasta:	54.00				

#### CALENDARIO EJECUTADO


Variables		1er Trim	2do Trim	3er Trim	4to Trim	Total
Numerador	(Número de licencias de construcción expedidas/	30	30	30	30	120

#### CALENDARIO PROGRAMADO

Variables		1er Trim	2do Trim	3er Trim	4to Trim	Total
Denominador	número de licencias de construcción solicitadas)*100.	30	30	30	30	120
LOGRO		100%	100%	100%	100%	100%

Observaciones:

  
 DIRECCIÓN DE DESARROLLO URBANO Y ECOLOGÍA  
 GOBIERNO MUNICIPAL DE FELIPE CARRILLO PUERTO

C. MALCO EFRAIN ROSADO MAY.	DIRECTOR DE DESARROLLO URBANO Y ECOLOGIA	 Firma del Titular de la Unidad Administrativa Responsable del Indicador
Nombre	Cargo	

Fecha de elaboración

1 DE ENERO AL 31 DE DICIEMBRE DEL 2023

#### Plan Municipal de Desarrollo 2021-2024

#### Datos de Alineación

Ejercicio:	2023	Unidad Administrativa Responsable:	Dirección de Desarrollo Urbano y Ecología.
Alineación al Plan Nacional de Desarrollo:	I. Política y Gobierno		
Alineación al Plan Estatal de Desarrollo:	Eje 3. Gobierno Moderno, Confiable y Cercano a la Gente.		
Alineación al Plan Municipal de Desarrollo:	Eje 3. Carrillo Organizado: Municipio Transparente y de Puertas Abiertas.		
Nombre del Programa:	E03.- DESARROLLO URBANO ORDENADO, SOSTENIBLE Y SUSTENTABLE.		

#### Información del Indicador

Nombre del indicador	Método de cálculo	Tipo de fórmula	Nivel de la MIR
Porcentaje de áreas verdes limpias.	(Número de áreas verdes limpias / número de áreas verdes programadas)*100.	Porcentaje	4.3 ACTIVIDAD

#### Resumen Narrativo

Limpieza integral de las áreas verdes municipales.

Frecuencia de Medición	Dimensión del Indicador	Sentido del indicador
Trimestral	Eficiencia <input type="checkbox"/> Eficacia <input checked="" type="checkbox"/> Economía <input type="checkbox"/> Calidad <input type="checkbox"/>	Ascendente

#### Tipo de indicador

#### Medios de Verificación

Estrategico <input type="checkbox"/>	De Gestión <input checked="" type="checkbox"/>	Informe de actividades de limpieza integral de las áreas verdes municipales y evidencia fotográfica.
--------------------------------------	--	--

#### Programación de metas

Parametro de Evaluación			Línea Base			
Verde	De:	85.00	Línea Base			
	Igual o Mayor	100.00	Año	2020	2021	2022
Amarrillo	De:	55.00	valor	0	0	4
	Hasta:	84.00	Meta Programada	Año	Valor Absoluto	Valor Relativo
Rojo	De:	1.00		2023	4	0%
	Hasta:	54.00				

#### CALENDARIO EJECUTADO

Variables		1er Trím	2do Trím	3er Trím	4to Trím	Total
Numerador	(Número de áreas verdes limpias /	1	1	1	1	4

#### CALENDARIO PROGRAMADO


Variables		1er Trím	2do Trím	3er Trím	4to Trím	Total
Denominador	número de áreas verdes programadas)*100.	1	1	1	1	4

#### LOGRO

		100%	100%	100%	100%	100%
--	--	------	------	------	------	------

Observaciones:

DIRECCIÓN DE DESARROLLO  
URBANO Y ECOLOGIA  
GOBIERNO MUNICIPAL DE  
FELIPE CARRILLO

C. MALCO EFRAIN ROSADO MAY.	DIRECTOR DE DESARROLLO URBANO Y ECOLOGIA	 Firma del Titular de la Unidad Administrativa Responsable del Indicador.
Nombre	Cargo	

Fecha de elaboración

1 DE ENERO AL 31 DE DICIEMBRE DEL 2023



### Plan Municipal de Desarrollo 2021-2024

#### Datos de Alineación

Ejercicio:	2023	Unidad Administrativa Responsable:	Dirección de Desarrollo Urbano y Ecología.
Alineación al Plan Nacional de Desarrollo:	I. Política y Gobierno		
Alineación al Plan Estatal de Desarrollo:	Eje 3. Gobierno Moderno, Confiable y Cercano a la Gente.		
Alineación al Plan Municipal de Desarrollo:	Eje 3. Carrillo Organizado: Municipio Transparente y de Puertas Abiertas.		
Nombre del Programa:	E03.- DESARROLLO URBANO ORDENADO, SOSTENIBLE Y SUSTENTABLE.		

#### Información del Indicador

Nombre del indicador	Método de cálculo	Tipo de fórmula	Nivel de la MIR
Porcentaje de áreas reforestadas.	$(\text{Numero de áreas reforestadas} / \text{Numero de áreas deforestadas}) * 100$	Porcentaje	4.4 ACTIVIDAD

#### Resumen Narrativo

Rehabilitación de áreas deforestadas.

Frecuencia de Medición	Dimensión del indicador	Sentido del indicador
Trimestral	Eficiencia <input type="checkbox"/> Eficacia <input checked="" type="checkbox"/> Economía <input type="checkbox"/> Calidad <input type="checkbox"/>	Ascendente

#### Tipo de indicador

#### Medios de Verificación

Estrategico <input type="checkbox"/>	De Gestión <input checked="" type="checkbox"/>	Informe de actividades de áreas reforestadas y Evidencia fotográfica.
--------------------------------------	--	---

#### Programación de metas

Parametro de Evaluación			Línea Base			
Verde	De:	85.00	Línea Base			
	Igual o Mayor	100.00	Año	2020	2021	2022
Amarillo	De:	55.00	valor	0	0	4
	Hasta:	84.00	Meta Programada	Año	Valor Absoluto	Valor Relativo
Rojo	De:	1.00		2023	2	-50%
	Hasta:	54.00				

#### CALENDARIO EJECUTADO

Variables		1er Trim	2do Trim	3er Trim	4to Trim	Total
Numerador	(Numero de áreas reforestadas /	0	1	0	1	2

#### CALENDARIO PROGRAMADO

Variables		1er Trim	2do Trim	3er Trim	4to Trim	Total
Denominador	Numero de áreas deforestadas)*100	0	1	0	1	2
LOGRO		###	100%	###	100%	100%

Observaciones:

DIRECCIÓN DE DESARROLLO  
URBANO Y ECOLOGÍA  
GOBIERNO MUNICIPAL DE  
FELIPE CARRILLO  
PUERTO

C.MALCO EFRAIN ROSADO MAY.		
Nombre	Cargo	Firma del Titular de la Unidad Administrativa Responsable del Indicador

Fecha de elaboración

1 DE ENERO AL 31 DE DICIEMBRE DEL 2023

#### Plan Municipal de Desarrollo 2021-2024

#### Datos de Alineación

Ejercicio:	2023	Unidad Administrativa Responsable:	Dirección de Desarrollo Urbano y Ecología.
Alineación al Plan Nacional de Desarrollo:	I. Política y Gobierno		
Alineación al Plan Estatal de Desarrollo:	Eje 3. Gobierno Moderno, Confiable y Cercano a la Gente.		
Alineación al Plan Municipal de Desarrollo:	Eje 3. Carrillo Organizado: Municipio Transparente y de Puertas Abiertas.		
Nombre del Programa:	E03.- DESARROLLO URBANO ORDENADO, SOSTENIBLE Y SUSTENTABLE.		

#### Información del Indicador

Nombre del indicador	Método de cálculo	Tipo de fórmula	Nivel de la MIR
Porcentaje de centros de acopio de residuos electrónicos creados.	(Numero de centros de acopio de residuos electrónicos creados/Numero de centros de acopio de residuos electrónicos programados crear)*100	Porcentaje	4.5 ACTIVIDAD

#### Resumen Narrativo

Creación de centros de acopio de residuos electrónicos.

Frecuencia de Medición	Dimensión del Indicador	Sentido del indicador
Trimestral	Eficiencia <input type="checkbox"/> Eficacia <input checked="" type="checkbox"/> Economía <input type="checkbox"/> Calidad <input type="checkbox"/>	Ascendente

#### Tipo de indicador

#### Medios de Verificación

Estratégico <input type="checkbox"/>	De Gestión <input checked="" type="checkbox"/>	Informe de actividades de los centros de acopio de residuos electrónicos creados y evidencia fotográfica.
--------------------------------------	--	---

#### Programación de metas

Parametro de Evaluación		Línea Base			
Verde	De:	Año	Línea Base		
	Igual o Mayor		2020	2021	2022
Amarrillo	De:	valor	0	0	2
	Hasta:		84.00	Año	Valor Absoluto
Rojo	De:	Meta Programada	2023	2	0%
	Hasta:		1.00	2	0%
			2023	2	0%

#### CALENDARIO EJECUTADO

Variables		1er Trím	2do Trím	3er Trím	4to Trím	Total
Numerador	(Numero de centros de acopio de residuos electrónicos funcionando)	0	1	0	0	2

#### CALENDARIO PROGRAMADO


Variables		1er Trím	2do Trím	3er Trím	4to Trím	Total
Denominador	Numero de centros de acopio de residuos electrónicos programados)*100	0	1	0	0	2

#### LOGRO

		#####	100%	#####	100%	#####
--	--	-------	------	-------	------	-------

Observaciones:

DIRECCIÓN DE DESARROLLO  
URBANO Y ECOLOGÍA  
GOBIERNO MUNICIPAL DE  
FELIPE CARRILLO  
PUERTO

C. MALCO EFRAIN ROSADO MAY.	DIRECTOR DE DESARROLLO URBANO Y ECOLOGIA.	
Nombre	Cargo	Firma del Titular de la Unidad Administrativa Responsable del Indicador
Fecha de elaboración		

1 DE ENERO AL 31 DE DICIEMBRE DEL 2023



Plan Municipal de Desarrollo 2021-2024

Datos de Alineación

Ejercicio:	2023	Unidad Administrativa Responsable:	Dirección de Desarrollo Urbano y Ecología.
Alineación al Plan Nacional de Desarrollo:	I. Política y Gobierno		
Alineación al Plan Estatal de Desarrollo:	Eje 3. Gobierno Moderno, Confiable y Cercano a la Gente.		
Alineación al Plan Municipal de Desarrollo:	Eje 3. Carrillo Organizado: Municipio Transparente y de Puertas Abiertas.		
Nombre del Programa:	E03.- DESARROLLO URBANO ORDENADO, SOSTENIBLE Y SUSTENTABLE.		

Información del Indicador

Nombre del indicador	Método de cálculo	Tipo de fórmula	Nivel de la MIR
Porcentaje de alumnos y alumnas que concluyeron los talleres sobre educación ambiental.	(Número de alumnos y alumnas que concluyeron los talleres de educación ambiental / Número de alumnos y alumnas programados a atender) * 100	Porcentaje	4.6 ACTIVIDAD

Resumen Narrativo

Impartición de talleres sobre educación ambiental en los distintos niveles de educación.

Frecuencia de Medición	Dimensión del Indicador	Sentido del indicador
Trimestral	Eficiencia <input type="checkbox"/> Eficacia <input checked="" type="checkbox"/> Economía <input type="checkbox"/> Calidad <input type="checkbox"/>	Ascendente

Tipo de indicador

Medios de Verificación

Estratégico <input type="checkbox"/>	De Gestión <input checked="" type="checkbox"/>	Programa de temas sobre educación ambiental y evidencia fotográfica.
--------------------------------------	--	--

Programación de metas

Parametro de Evaluación		Línea Base		
Verde	De:	85.00	Línea Base	
	Igual o Mayor	100.00	Año	2020
Amarillo	De:	55.00	valor	2021
	Hasta:	84.00		2022
Rojo	De:	1.00	Año	Valor Absoluto
	Hasta:	54.00	2023	Valor Relativo
				40
				100%

CALENDARIO EJECUTADO

Variables		1er Trim	2do Trim	3er Trim	4to Trim	Total
Numerador	(Número de alumnos y alumnas que concluyeron los talleres de educación ambiental/	10	10	30	10	40

CALENDARIO PROGRAMADO


Variables		1er Trim	2do Trim	3er Trim	4to Trim	Total
Denominador	Número de alumnos y alumnas programados atender) * 100	10	10	10	10	40

LOGRO

		100%	100%	100%	100%	100%
--	--	------	------	------	------	------

Observaciones:

DIRECCIÓN DE DESARROLLO  
URBANO Y ECOLOGÍA  
GOBIERNO MUNICIPAL DE  
FELIPE CARRILLO  
PUERTO

C. MALCO EFRAIN ROSADO MAY.	DIRECTOR DE DESARROLLO URBANO Y ECOLOGÍA.	 Firma del Titular de la Unidad Administrativa Responsable del Indicador
Nombre	Cargo	

Fecha de elaboración

1 DE ENERO AL 31 DE DICIEMBRE DEL 2023

EN TRANSFORMACIÓN

Plan Municipal de Desarrollo 2021-2024

Datos de Alineación

Ejercicio:	2023	Unidad Administrativa Responsable:	Dirección de Desarrollo Urbano y Ecología.
Alineación al Plan Nacional de Desarrollo:	I. Política y Gobierno		
Alineación al Plan Estatal de Desarrollo:	Eje 3. Gobierno Moderno, Confiable y Cercano a la Gente.		
Alineación al Plan Municipal de Desarrollo:	Eje 3. Carrillo Organizado: Municipio Transparente y de Puertas Abiertas.		
Nombre del Programa:	ED3.- DESARROLLO URBANO ORDENADO, SOSTENIBLE Y SUSTENTABLE.		

Información del Indicador

Nombre del indicador	Método de cálculo	Tipo de fórmula	Nivel de la MIR
Porcentaje de ciudadanos y ciudadanas que concluyeron los talleres sobre manualidades con residuos sólidos.	(Número de ciudadanos y ciudadanas que concluyeron los talleres de manualidades con residuos sólidos / Número de ciudadanos y ciudadanas programados atender) * 100	Porcentaje	4.7 ACTIVIDAD

Resumen Narrativo

Impartición de talleres sobre manualidades con residuos sólidos.

Frecuencia de Medición	Dimensión del Indicador	Sentido del Indicador
Trimestral	Eficiencia <input type="checkbox"/> Eficacia <input checked="" type="checkbox"/> Economía <input type="checkbox"/> Calidad <input type="checkbox"/>	Ascendente

Tipo de indicador

Medios de Verificación

Estratégico <input type="checkbox"/>	De Gestión <input checked="" type="checkbox"/>	Agenda de trabajo de talleres sobre manualidades con residuos sólidos y evidencia fotográfica.
--------------------------------------	--	--

Programación de metas

Parametro de Evaluación		Línea Base		
Verde	De:	Año	2020	2021
	Igual o Mayor	valor	0	0
Amarrillo	De:	Año	2021	2022
	Hasta:	Meta Programada	Valor Absoluto	Valor Relativo
Rojo	De:	2023	40	100%
	Hasta:			

CALENDARIO EJECUTADO

Variables		1er Trim	2do Trim	3er Trim	4to Trim	Total
Numerador	Numero de ciudadanos y ciudadanas que concluyeron los talleres de manualidades con residuos sólidos	10	10	10	10	40

CALENDARIO PROGRAMADO

Variables		1er Trim	2do Trim	3er Trim	4to Trim	Total
Denominador	Numero de ciudadanos y ciudadanas programados atender) * 100	10	10	10	10	40
LOGRO		100%	100%	100%	100%	100%

Observaciones:

DIRECCIÓN DE DESARROLLO URBANO Y ECOLOGIA  
GOBIERNO MUNICIPAL DE FELIPE CARRILLO PUERTO

C. MALCO EFRAIN ROSADO MAY.	DIRECTOR DE DESARROLLO URBANO Y ECOLOGIA.	Firma del Titular de la Unidad Administrativa Responsable del Indicador
Nombre	Cargo	Fecha de elaboración
1 DE ENERO AL 31 DE DICIEMBRE DEL 2023		



### Plan Municipal de Desarrollo 2021-2024

#### Datos de Alineación

Ejercicio:	2023	Unidad Administrativa Responsable:	Dirección de Desarrollo Urbano y Ecología.
Alineación al Plan Nacional de Desarrollo:	I. Política y Gobierno		
Alineación al Plan Estatal de Desarrollo:	Eje 3. Gobierno Moderno, Confiable y Cercano a la Gente.		
Alineación al Plan Municipal de Desarrollo:	Eje 3. Carrillo Organizado: Municipio Transparente y de Puertas Abiertas.		
Nombre del Programa:	E03.- DESARROLLO URBANO ORDENADO, SOSTENIBLE Y SUSTENTABLE.		

#### Información del Indicador

Nombre del Indicador	Método de cálculo	Tipo de fórmula	Nivel de la MIR
Porcentaje de playas limpias.	(Numero de playas limpias/Numero de playas programadas limpiar)*100	Porcentaje	4.8 ACTIVIDAD

#### Resumen Narrativo

Realización de limpieza de playas.

Frecuencia de Medición	Dimensión del indicador	Sentido del indicador
Trimestral	Eficiencia <input type="checkbox"/> Eficacia <input checked="" type="checkbox"/> Economía <input type="checkbox"/> Calidad <input type="checkbox"/>	Ascendente

#### Tipo de indicador

#### Medios de Verificación

Estrategico <input type="checkbox"/>	De Gestión <input checked="" type="checkbox"/>	Informe de actividades sobre la limpieza de playas y evidencia fotográfica.
--------------------------------------	--	---

#### Programación de metas

Parametro de Evaluación			Línea Base			
Verde	De:	85.00	Línea Base			
	Igual o Mayor	100.00	Año	2020	2021	2022
Amarillo	De:	55.00	valor	0	0	1
	Hasta:	84.00	Año	Valor Absoluto	Valor Relativo	
Rojo	De:	1.00	2023	1	100%	
	Hasta:	54.00				

#### CALENDARIO EJECUTADO

Numerador	Variables	1er Trim	2do Trim	3er Trim	4to Trim	Total
	(Numero de playas limpias/	0	0	1	0	1

#### CALENDARIO PROGRAMADO

Denominador	Variables	1er Trim	2do Trim	3er Trim	4to Trim	Total
	Numero de playas programadas limpiar)*100	0	0	1	0	1
<b>LOGRO</b>		#####	#####	100%	#####	100%

Observaciones:

DIRECCIÓN DE DESARROLLO  
URBANO Y ECOLOGÍA

GOBIERNO MUNICIPAL DE  
FELIPE CARRILLO

C. MALCO EFRAIN ROSADO MAY.	DIRECTOR DE DESARROLLO URBANO Y ECOLOGIA.	 Firma del Titular de la Unidad Administrativa Responsable del Indicador: 024
Nombre	Cargo	

Fecha de elaboración  
**1 DE ENERO AL 31 DE DICIEMBRE DEL 2023**

#### Plan Municipal de Desarrollo 2021-2024

#### Datos de Alineación

Ejercicio:	2023	Unidad Administrativa Responsable:	Dirección de Catastro
Alineación al Plan Nacional de Desarrollo:	I. Política y Gobierno		
Alineación al Plan Estatal de Desarrollo:	Eje 3. Gobierno Moderno, Confiable y Cercano a la Gente.		
Alineación al Plan Municipal de Desarrollo:	Eje 3. Carrillo Organizado: Municipio Transparente y de Puertas Abiertas.		
Nombre del Programa:	E03.- DESARROLLO URBANO ORDENADO, SOSTENIBLE Y SUSTENTABLE.		

#### Información del Indicador

Nombre del indicador	Método de cálculo	Tipo de fórmula	Nivel de la MIR
Porcentaje de predios regularizados.	(Número de predios regularizados/número de predios programados)*100.	Porcentaje	5. COMPONENTE

#### Resumen Narrativo

Programa de regularización de predios implementado.

Frecuencia de Medición	Dimensión del Indicador	Sentido del indicador
Semestral	Eficiencia <input type="checkbox"/> Eficacia <input checked="" type="checkbox"/> Economía <input type="checkbox"/> Calidad <input type="checkbox"/>	Ascendente

#### Tipo de indicador

#### Medios de Verificación

Estratégico <input type="checkbox"/>	De Gestión <input checked="" type="checkbox"/>	Informe de actividades de regularización de predios y documentos de regularización.
--------------------------------------	--	---

#### Programación de metas

Parametro de Evaluación			Línea Base			
Verde	De:	85.00	Línea Base			
	Igual o Mayor	100.00	Año	2020	2021	2022
Amarrillo	De:	55.00	valor	0	0	585
	Hasta:	84.00	Meta Programada	Año	Valor Absoluto	Valor Relativo
Rojo	De:	1.00		2023	609	4%
	Hasta:	54.00				

#### CALENDARIO EJECUTADO

Variables		1er Trím	2do Trím	3er Trím	4to Trím	Total
Numerador	(Número de predios regularizados/	0	297	0	224	521

#### CALENDARIO PROGRAMADO

Variables		1er Trím	2do Trím	3er Trím	4to Trím	Total
Denominador	número de predios programados)*100.	0	309	0	300	609
<b>LOGRO</b>		#####	96%	#####	75%	86%

Observaciones: META NO ALCANZADA POR FALTA DE RECURSO HUMANO

TSU. JOSE JUVENTINO AKE XOOL	DIRECTOR DE CATASTRO	
Nombre	Cargo	Firma del Titular de la Unidad Administrativa Responsable del Indicador

Fecha de elaboración

1 DE ENERO AL 31 DE DICIEMBRE DEL 2023



### Plan Municipal de Desarrollo 2021-2024

#### Datos de Alineación

Ejercicio:	2023	Unidad Administrativa Responsable:	Dirección de Catastro
Alineación al Plan Nacional de Desarrollo:		I. Política y Gobierno	
Alineación al Plan Estatal de Desarrollo:		Eje 3. Gobierno Moderno, Confiable y Cercano a la Gente.	
Alineación al Plan Municipal de Desarrollo:		Eje 3. Carrillo Organizado: Municipio Transparente y de Puertas Abiertas.	
Nombre del Programa:		E03.- DESARROLLO URBANO ORDENADO, SOSTENIBLE Y SUSTENTABLE.	

#### Información del Indicador

Nombre del indicador	Método de cálculo	Tipo de fórmula	Nivel de la MIR
Porcentaje de predios registrados.	$(\text{Numero de predios registrados} / \text{Numero de predios existentes}) * 100$	Porcentaje	5.1 ACTIVIDAD

#### Resumen Narrativo

Actualización del padron catastral.

Frecuencia de Medición	Dimensión del Indicador	Sentido del Indicador
Trimestral	Eficiencia <input type="checkbox"/> Eficacia <input checked="" type="checkbox"/> Economía <input type="checkbox"/> Calidad <input type="checkbox"/>	Ascendente

#### Tipo de indicador

#### Medios de Verificación

Estrategico <input type="checkbox"/>	De Gestión <input checked="" type="checkbox"/>	Padron catastral actualizado.
--------------------------------------	--	-------------------------------

#### Programación de metas

Parametro de Evaluación			Línea Base			
Verde	De:	85.00	Línea Base			
	Igual o Mayor	100.00	Año	2020	2021	2022
Amarillo	De:	55.00	valor	0	0	585
	Hasta:	84.00	Año	Valor Absoluto		Valor Relativo
Rojo	De:	1.00	Meta Programada	2023	609	4%
	Hasta:	54.00				

#### CALENDARIO EJECUTADO

Variables		1er Trim	2do Trim	3er Trim	4to Trim	Total
Numerador	(Numero de predios registrados/	159	138	124	100	521

#### CALENDARIO PROGRAMADO

Variables		1er Trim	2do Trim	3er Trim	4to Trim	Total
Denominador	Numero de predios existentes)*100	159	150	150	150	609
<b>LOGRO</b>		100%	92%	83%	67%	86%

Observaciones: META NO ALCANZADA POR FALTA DE RECURSO HUMANO

TSU. JOSE JUVENTINO AKE XOOL	DIRECTOR DE CATASTRO	Firma del Titular de la Unidad Administrativa Responsable del Indicador
Nombre	Cargo	Firma del Titular de la Unidad Administrativa Responsable del Indicador
Fecha de elaboración		

1 DE ENERO AL 31 DE DICIEMBRE DEL 2023

**DIRECCIÓN DE CATASTRO**  
 MUNICIPAL DE FELIPE CARRILLO PUERTO  
 2021 - 2024  
**UN PUEBLO EN TRANSFORMACIÓN**

#### Plan Municipal de Desarrollo 2021-2024

#### Datos de Alineación

Ejercicio:	2023	Unidad Administrativa Responsable:	Dirección de Catastro
Alineación al Plan Nacional de Desarrollo:	I. Política y Gobierno		
Alineación al Plan Estatal de Desarrollo:	Eje 3. Gobierno Moderno, Confiable y Cercano a la Gente.		
Alineación al Plan Municipal de Desarrollo:	Eje 3. Carrillo Organizado: Municipio Transparente y de Puertas Abiertas.		
Nombre del Programa:	E03.- DESARROLLO URBANO ORDENADO, SOSTENIBLE Y SUSTENTABLE.		

#### Información del Indicador

Nombre del indicador	Método de cálculo	Tipo de fórmula	Nivel de la MIR
Porcentaje de medición topográfica realizada.	(Número de mediciones realizadas/número de mediciones programadas)*100.	Porcentaje	5.2 ACTIVIDAD

#### Resumen Narrativo

Medición topográfica.

Frecuencia de Medición	Dimensión del Indicador	Sentido del Indicador
Trimestral	Eficiencia <input type="checkbox"/> Eficacia <input checked="" type="checkbox"/> Economía <input type="checkbox"/> Calidad <input type="checkbox"/>	Ascendente

#### Tipo de indicador

#### Medios de Verificación

Estratégico       De Gestión       Informe de actividades de mediciones topográficas y planos topográficos.

#### Programación de metas

Parametro de Evaluación			Línea Base			
Verde	De:	85.00	Línea Base			
	Igual o Mayor	100.00	Año	2020	2021	2022
Amarrillo	De:	55.00	valor	0	0	398
	Hasta:	84.00	Meta Programada	Año	Valor Absoluto	Valor Relativo
Rojo	De:	1.00		2023	429	8%
	Hasta:	54.00				

#### CALENDARIO EJECUTADO

Variables		1er Trím	2do Trím	3er Trím	4to Trím	Total
Numerador	(Número de mediciones realizadas/	104	91	80	90	365

#### CALENDARIO PROGRAMADO

Variables		1er Trím	2do Trím	3er Trím	4to Trím	Total
Denominador	número de mediciones programadas)*100.	104	100	100	125	429

#### LOGRO

100%    91%    80%    72%    85%

Observaciones: META NO ALCANZADA POR FALTA DE RECURSO HUMANO

TSU. JOSE JUVENTINO AKE XOOL	DIRECTOR DE CATASTRO	
Nombre	Cargo	Firma del Titular de la Unidad Administrativa Responsable del Indicador
Fecha de elaboración		
1 DE ENERO AL 31 DE DICIEMBRE DEL 2023		



### Plan Municipal de Desarrollo 2021-2024

#### Datos de Alineación

Ejercicio:	2023	Unidad Administrativa Responsable:	Dirección de Catastro
Alineación al Plan Nacional de Desarrollo:	I. Política y Gobierno		
Alineación al Plan Estatal de Desarrollo:	Eje 3. Gobierno Moderno, Confiable y Cercano a la Gente.		
Alineación al Plan Municipal de Desarrollo:	Eje 3. Carrillo Organizado: Municipio Transparente y de Puertas Abiertas.		
Nombre del Programa:	E03.- DESARROLLO URBANO ORDENADO, SOSTENIBLE Y SUSTENTABLE.		

#### Información del Indicador

Nombre del indicador	Método de cálculo	Tipo de fórmula	Nivel de la MIR
Porcentaje de dibujo cartográfico realizada.	(Número de dibujos cartográficos realizados/número de dibujos cartográficos programados)*100.	Porcentaje	5.3 ACTIVIDAD

#### Resumen Narrativo

Realización de dibujo cartográfico.

Frecuencia de Medición	Dimensión del Indicador	Sentido del indicador
Trimestral	Eficiencia <input type="checkbox"/> Eficacia <input checked="" type="checkbox"/> Economía <input type="checkbox"/> Calidad <input type="checkbox"/>	Ascendente

#### Tipo de indicador

#### Medios de Verificación

Estrategico <input type="checkbox"/>	De Gestión <input checked="" type="checkbox"/>	Croquis y subdivisión de predio.
--------------------------------------	--	----------------------------------

#### Programación de metas

Parametro de Evaluación			Línea Base			
Verde	De:	85.00	Línea Base			
	Igual o Mayor	100.00	Año	2020	2021	2022
Amarillo	De:	55.00	valor	0	0	87
	Hasta:	84.00	Año	Valor Absoluto		Valor Relativo
Rojo	De:	1.00	Meta Programada	2023	105	21%
	Hasta:	54.00				

#### CALENDARIO EJECUTADO

Variables		1er Trim	2do Trim	3er Trim	4to Trim	Total
Numerador	(Número de dibujos cartográficos realizados/	30	25	25	25	105

#### CALENDARIO PROGRAMADO

Variables		1er Trim	2do Trim	3er Trim	4to Trim	Total
Denominador	número de dibujos cartográficos programados)*100.	30	25	25	25	105

#### LOGRO

	100%	100%	100%	100%	100%
--	------	------	------	------	------

Observaciones:

TSU. JOSE JUVENTINO AKE XOOL	DIRECTOR DE CATASTRO	
Nombre	Cargo	Firma del Titular de la Unidad Administrativa Responsable del Indicador

Fecha de elaboración  
1 DE ENERO AL 31 DE DICIEMBRE DEL 2023

DIRECCIÓN DE CATASTRO

FELIPE CARRILLO PUERTO

2021 - 2024

UN PUEBLO EN TRANSFORMACIÓN

### Plan Municipal de Desarrollo 2021-2024

#### Datos de Alineación

Ejercicio:	2023	Unidad Administrativa Responsable:	Dirección de Catastro
Alineación al Plan Nacional de Desarrollo:	I. Política y Gobierno		
Alineación al Plan Estatal de Desarrollo:	Eje 3. Gobierno Moderno, Confiable y Cercano a la Gente.		
Alineación al Plan Municipal de Desarrollo:	Eje 3. Carrillo Organizado: Municipio Transparente y de Puertas Abiertas.		
Nombre del Programa:	E03.- DESARROLLO URBANO ORDENADO, SOSTENIBLE Y SUSTENTABLE.		

#### Información del Indicador

Nombre del indicador	Método de cálculo	Tipo de fórmula	Nivel de la MIR
Porcentaje de documentos catastrales expedidos.	(Número de documentos catastrales expedidos/número de documentos solicitados)*100.	Porcentaje	5.4 ACTIVIDAD

#### Resumen Narrativo

Expedición de documentos catastrales (cambio de propietario, cédulas catastrales, delimitamientos, rectificaciones, fusiones, subdivisiones, planos y avalúos).

Frecuencia de Medición	Dimensión del indicador	Sentido del indicador
Trimestral	Eficiencia <input type="checkbox"/> Eficacia <input checked="" type="checkbox"/> Economía <input type="checkbox"/> Calidad <input type="checkbox"/>	Ascendente

#### Tipo de indicador

#### Medios de Verificación

Estratégico <input type="checkbox"/>	De Gestión <input checked="" type="checkbox"/>	Registro de control de documentos expedidos (cambio de propietario, cédulas catastrales, delimitamientos, rectificaciones, fusiones,
--------------------------------------	--	--

#### Programación de metas

Parametro de Evaluación		Línea Base		
Verde	De:	85.00	Línea Base	
	Igual o Mayor	100.00	Año	2020
Amarillo	De:	55.00	valor	0
	Hasta:	84.00	Año	2021
Rojo	De:	1.00	Meta Programada	1600
	Hasta:	54.00	2023	Valor Absoluto
				Valor Relativo
				-6%

#### CALENDARIO EJECUTADO

Variables		1er Trim	2do Trim	3er Trim	4to Trim	Total
Numerador	(Número de documentos catastrales expedidos/	500	300	296	344	1440

#### CALENDARIO PROGRAMADO

Variables		1er Trim	2do Trim	3er Trim	4to Trim	Total
Denominador	número de documentos solicitados)*100.	500	300	400	400	1600
LOGRO		100%	100%	74%	86%	90%

Observaciones: META NO ALCANZADA POR FALTA DE RECURSO HUMANO

TSU. JOSE JUVENTINO AKE XOOL	DIRECTOR DE CATASTRO	
Nombre	Cargo	Firma del Titular de la Unidad Administrativa Responsable del Indicador
Fecha de elaboración		
1 DE ENERO AL 31 DE DICIEMBRE DEL 2023		